

Протокол общественных слушаний посредством открытых собраний для осуществления государственной экологической экспертизы ТОО «Fs gold» по проекту Отчет о возможных воздействиях к Плану разведки твердых полезных ископаемых на блоках М-45-73-(10в-5а-13,14,15,18) (участок Козлуша) в районе Алтай Восточно-Казахстанской области Республики Казахстан.

1. Наименование местного исполнительного органа административно-территориальной единицы (областей, городов республиканского значения, столицы), на территории которого осуществляется деятельность, или на территорию которого будет оказано влияние: **ГУ "Аппарат акима Малеевского сельского округа" «»**

2. Предмет общественных слушаний: **Осуществление государственной экологической экспертизы по материалам к заявке на получение экологического разрешения для ТОО «Fs gold» по проекту Отчет о возможных воздействиях к Плану разведки твердых полезных ископаемых на блоках М-45-73-(10в-5а-13,14,15,18) (участок Козлуша) в районе Алтай Восточно-Казахстанской области Республики Казахстан.**

(полное, точное наименование рассматриваемых проектных материалов)

3. Наименование уполномоченного органа в области охраны окружающей среды или местного исполнительного органа области, городов республиканского значения, столицы, в адрес которого направлены материалы, выносимые на общественные слушания.

РГП на ПХВ «Информационно-аналитический центр охраны окружающей среды» при МЭГПР РК

ГУ «Управление природных ресурсов и регулирования природопользования Восточно-Казахстанской области»

4. Местонахождение намечаемой деятельности:

По административному делению Лицензионная площадь находится в Восточно-Казахстанской области, район Алтай, Малеевского сельского округа. Ближайшим к площади проектируемых работ населенным пунктом является с.Малеевск (17 км).

(полный, точный адрес, географические координаты территории участка намечаемой деятельности)

№ точек	Географические координаты	
	Сев. широта	Вост. долгота
1	49° 56' 0.0"	84° 22' 0.0"
2	49° 58' 0.0"	84° 22' 0.0"
3	49° 58' 0.0"	84° 25' 0.0"
4	49° 57' 0.0"	84° 25' 0.0"
5	49° 57' 0.0"	84° 23' 0.0"
6	49° 56' 0.0"	84° 23' 0.0"

5. Наименование всех административно-территориальных единиц, затронутых возможным воздействием намечаемой деятельности:

Территория воздействия:

1)Восточно-Казахстанская область, район Алтай, Малеевский сельский округ, село Малеевск

2)Восточно-Казахстанская область, район Алтай, Малеевский сельский округ, поселок Путинцево

В связи с тем что в селе Путинцево (49°51'35" с.ш. 84°19'58" в. д.) нет возможности провести общественные слушания, жители села приглашены в село Малеевск.

**Географические координаты территории воздействия:
с.Малеевск, расположено в 17 км (49°49'30" с.ш. 84°16'00" в. д.)**

(перечень административно-территориальных единиц, на территорию которых может быть оказано воздействие в результате осуществления намечаемой деятельности и на территории которых будут проведены общественные слушания)

6. Реквизиты и контактные данные инициатора намечаемой деятельности:

ТОО «Fs gold», Республика Казахстан, Акмолинская область, город Кокшетау, Дачный кооператив Маяк, улица Фруктовая, участок 167, почтовый индекс 020000, БИН 240940031115, Контакты: тел. +7 705 573 94 38, e-mail: 121258022@qq.com. Директор – Токен Г(в том числе точное название, ведомственная подчиненность, юридический и фактический адрес, БИН, ИИН, телефоны, факсы, электронные почты, сайты и другую информацию)

7. Реквизиты и контактные данные составителей отчетов о возможных воздействиях, или внешних привлеченных экспертов по подготовке отчетов по стратегической экологической оценке, или разработчиков документации объектов государственной экологической экспертизы.**ИП «ПроЭкоКонсалт», РК, г.Караганда, пр.Н.Назарбаева, 4 (БЦ BULVAR), оф.104, руководитель: Обжорина Т.Н Тел: 8(776) 526-31-31, e-mail: tanya_ob80@mail.ru.**

(в том числе точное название, ведомственная подчиненность, юридический и фактический адрес, БИН, ИИН, телефоны, факсы, электронные почты, сайты и другую информацию)

8. Дата, время, место проведения общественных слушаний (дата(-ы) и время открытого собрания общественных слушаний):

Слушания состоялись 04 сентября 2025 года в 14:00, по адресу: Восточно-Казахстанская область, район Алтай, Малеевский сельский округ, село Малеевск, улица Малеевская, здание 2.

время начала регистрации участников в 14:00 часов 04.09.2025 г.

время начала общественных слушаний 14:07 часов 04.09.2025 г.

время окончания слушаний 14:22 часов 04.09.2025 г.

Ссылка на онлайн подключение для участия в слушаниях на платформе Zoom: [https://us06web.zoom.us/j/3467453931?](https://us06web.zoom.us/j/3467453931?pwd=OWFnOGVpQjFMTmE0TDVtRllFcXlZdz09&omn=84224739645)

pwd=OWFnOGVpQjFMTmE0TDVtRllFcXlZdz09&omn=84224739645, Идентификатор конференции: 346 745 3931, Код доступа: YGC0Ki

В связи с отсутствием стабильного подключения к интернету в с.Малеевск, подключение на платформе ZOOM не было. Приложение 9

(дата, время начала регистрации участников, время начала общественных слушаний, полный и точный адрес места проведения слушаний. В случае продления общественных слушаний указываются все даты)

9. Копия письма-запроса от инициатора намечаемой деятельности и копия письма-ответа местных исполнительных органов административно-территориальных единиц (областей, городов республиканского значения, столицы), о согласовании условий проведения общественных слушаний прилагается к настоящему протоколу общественных слушаний, **Приложено к протоколу №2 и 3**

10. Регистрационный лист участников общественных слушаний прилагается к настоящему протоколу общественных слушаний, **Приложено к протоколу №4**

11. Информация о проведении общественных слушаний распространена на государственном и русском языках следующими способами:

1) на Национальный банк данных о состоянии окружающей среды и природных ресурсов: Документация по проекту размещена на <https://hearings.ndbecology.gov.kz/> дата публикации: 22/07/2025 г

2) на официальном интернет-ресурсе местного исполнительного органа (областей, городов республиканского значения, столицы) или официальном интернет-ресурсе государственного органа-разработчика

На сайте Управление природных ресурсов и регулирования природопользования Восточно-Казахстанской области, Объявление о проведении общественных слушаний. ТОО «Fs gold» в разделе «Общественные слушания» дата публикации: 04/08/2025 г <https://www.gov.kz/memleket/entities/vko-tabigat/press/article/details/210073?lang=ru> (наименование и ссылки на официальные интернет-ресурсы и даты публикации)

3) в средствах массовой информации, в том числе, не менее чем в одной газете, и посредством не менее чем одного теле- или радиоканала, распространяемых на территории соответствующих административно-территориальных единиц (областей, городов республиканского значения, столицы), полностью или частично расположенных в пределах затрагиваемой территории, не позднее чем за двадцать рабочих дней до даты начала проведения общественных слушаний: газета "Заря Востока", №30 (69624) от 23.07.2025 г. Представлена к протоколу в Приложении 5. (название, номер и дата публикации объявления в газете, с приложением сканированного объявления: сканированные титульная страница газеты и страница с объявлением о проведении общественных слушаний)

телеканал АЛВА ТВ, выход в эфир 22.07.2025. Эфирная справка представлена к протоколу в Приложении 6. (название теле или радиоканала, дата объявления: электронный носитель с видео- и аудиозаписью объявления о проведении общественных слушаний на теле или радиоканале подлежит приобщению (публикации) к протоколу общественных слушаний)

4) на досках объявлений местных исполнительных органов административно-территориальных единиц (областей, городов республиканского значения, столицы, районов, городов областного и районного значения, сел, поселков, сельских округов) и в местах, специально предназначенных для размещения объявлений в количестве 3 объявлений по адресам с.Малеевск, с.Путинцево в местах доступных для ознакомления. Фотоматериалы прилагаются к настоящему протоколу общественных слушаний.

12. Решения участников общественных слушаний: Согласно данным регистрационного листа участников, на общественные слушания прошли регистрацию «13» человек, из них: «13» человек участвующие очно и «0» человека, участвующих посредством видеосвязи. В качестве секретаря общественных слушаний утверждена кандидатура Крыловой А.Г-юрист ТОО «Fs gold» Из «13» участников ОС за секретаря Крылову А.Г проголосовали «13» человек, «против» проголосовало –«0» участников, «воздержались» - «0» участников. Решение –«единогласно». (о выборе секретаря. Указать количество участников общественных слушаний «за», «против», «воздержались»)

Предлагаемый регламент проведения общественных слушаний:

1. Выступление докладчика, рассмотрение материалов проекта в форме доклада.

Предлагаемый регламент – до 20 минут; 2. Обсуждение доклада. Предлагаемый регламент – до 10 минут; 3. Вопросы, замечания, предложения участников общественных слушаний и ответы на них. Предлагаемый регламент – до 20 минут; 4. Подведение итогов и закрытие общественных слушаний. Предлагаемый регламент – до 5 минут.

Участники общественных слушаний в количестве «13» человек проголосовали «за» и утвердили предложенный регламент, проголосовали «против» - «0» участников, «воздержались» - «0» участников – принято - единогласно.

(об утверждении регламента. Указать количество участников общественных слушаний «за», «против», «воздержались»)

13. Сведения о всех заслушанных докладах: **Единогласным решением избран язык проведения слушаний –на русском языке. Доклад представила:-на русском языке- Нурманова Э.Е** (фамилия, имя и отчество (при наличии) докладчика, должность, наименование представляемой организации)

Тема доклада: **Осуществление государственной экологической экспертизы по материалам к заявке на получение экологического разрешения для ТОО «Fs gold» по проекту Отчет о возможных воздействиях к Плану разведки твёрдых полезных ископаемых на блоках М-45-73-(10в-5а-13,14,15,18) (участок Козлуша) в районе Алтай Восточно-Казахстанской области Республики Казахстан.– 4 стр., 15 слайдов.**

(тема доклада, количество страниц, слайдов, файлов, плакатов, чертежей)

Текст доклада по документам, выносимым на общественные слушания и презентация, прилагается в Приложении 7 к настоящему протоколу общественных слушаний.

14. Сводная таблица, которая является неотъемлемой частью протокола общественных слушаний, и содержит все замечания и предложения заинтересованных государственных органов и общественности, представленные в письменной форме в соответствии с пунктом 18 настоящих Правил или озвученные в ходе проведения общественных слушаний; ответы и комментарии Инициатора по каждому замечанию и предложению. Замечания и предложения, явно не имеющие связи с предметом общественных слушаний, вносятся в таблицу с отметкой "не имеют отношения к предмету общественных слушаний".

№ п/п	Замечания и предложения участников (фамилия, имя и отчество (при наличии) участника, должность, наименование представляемой организации)	Ответы на замечания и предложения (фамилия, имя и отчество (при наличии) отвечающего, должность, наименование представляемой организации)	Примечание (снятое замечание или предложение)
1	В приложений 8		

15. Мнение участников общественных слушаний о проекте и качестве рассматриваемых документов (с обоснованием), заслушанных докладов на предмет полноты и доступности их понимания, рекомендации по их улучшению:

отчество (при наличии), должность, наименование представляемой организации, мнения и рекомендации (фамилия, имя и представляемой)

16. Обжалование протокола общественных слушаний возможно в судебном и досудебном порядке согласно Административному процедурно-процессуальному кодексу Республики Казахстан.

17. Председатель общественных слушаний:

Исаев Б.О. – (ФИО) (Должность)

24 « 05 » сентября 2025 год (Подпись)

18. Секретарь общественных слушаний:

Жульцова Л.Л. – (ФИО) юрист ТОО, Fs gold (Должность)

24 « 05 » сентября 2025 год (Подпись)

(фамилия, имя и отчество (при наличии), должность, наименование организации представителем которой является, подпись, дата)

Форма письма-запроса от инициатора общественных слушаний на проведение общественных слушаний в местные исполнительные органы административно-территориальных единиц (района, города)

исходящий номер: 25502163001, Дата: 21/07/2025

(регистрационные данные письма, исходящий номер, дата)

Информируем Вас о: Проведение оценки воздействия на окружающую среду (в том числе сопровождаемой оценкой трансграничных воздействий)

(наименование в соответствии с пунктом 12 настоящих Правил)

Будет осуществляться на следующей территории: Восточно-Казахстанская область, район Алтай, Малеевский с.о., с.Малеевск
Восточно-Казахстанская область, район Алтай, Малеевский с.о., с.Путинцево

(территория воздействия, географические координаты участка)

Предоставляем перечень административно-территориальных единиц, на территорию которых может быть оказано воздействие, и на территории которых будут проведены общественные слушания: с.Малеевск, 17 км, в связи с тем что в селе Путинцево нет возможности провести общественные слушания, жители села приглашены в село Малеевка

Предмет общественных слушаний: Отчет о возможных воздействиях к Плану разведки твёрдых полезных ископаемых на блоках М-45-73-(10в-5а-13,14,15,18) (участок Козлуша) в Алтайском районе Восточно-Казахстанской области Республики Казахстан.

(тема, название общественных слушаний, предмет общественных слушаний в обязательном случае должен содержать точное наименование, место осуществления, срок намечаемой деятельности и наименование инициатора намечаемой деятельности)

Просим согласовать нижеуказанные условия проведения общественных слушаний: Восточно-Казахстанская область, район Алтай, Малеевский сельский округ, село Малеевка, улица Малеевская, здание 2, Ссылка на онлайн подключение для участия в слушаниях на платформе Zoom: <https://us06web.zoom.us/j/3467453931?pwd=OWFnOGVpQjFMTmE0TDVtRlRlFjFkZkdz09&omn=84224739645> Идентификатор конференции: 346 745 3931 Код доступа: YGC0Ki, 04/09/2025 14:00

(место, дата и время начала проведения общественных слушаний)

Место проведения общественных слушаний в населенном (-ых) пункте (-ах) обосновано их ближайшим расположением к территории намечаемой деятельности (17 км).

Объявление о проведении общественных слушаний на казахском и русском языках будет распространено следующими способами:
Газета Заря Востока; ТВ Алва

(наименование газеты, теле- и радиоканала, где будет размещено объявление)

в местах, предназначенных для размещения печатных объявлений

(расположение мест, специально предназначенных для размещения печатных объявлений (доски объявлений))

Просим также подтвердить наличие технической возможности организации видеоконференцсвязи в ходе проведения общественных слушаний.

В соответствии с Экологическим кодексом Республики Казахстан и Правилами проведения общественных слушаний, общественные слушания проводятся под председательством представителя местного исполнительного органа соответствующей административно-территориальной единицы (района, города). Местный исполнительный орган обеспечивает видео- и аудиозапись открытого собрания общественных слушаний. Электронный носитель с видео- и аудиозаписью всего хода открытого собрания общественных слушаний с начала регистрации до закрытия общественных слушаний и подведением итогов слушаний, подлежит приобщению (публикации) к протоколу общественных слушаний.

В соответствии с требованиями законодательства просим обеспечить регистрацию участников общественных слушаний и видео- и аудиозапись общественных слушаний.»

""Fs gold"" жауапкершілігі шектеулі серіктестігі (БИН: 240940031115), +7(702)-423-52-98, law-uniprom@mail.ru,

Представитель: директор

Составитель отчета о возможных воздействиях : ИП «ПроЭкоКонсалт»

(фамилия, имя и отчество (при наличии), должность, наименование организации представителем которой является, подпись, контактные данные инициатора общественных слушаний).

Форма письма-ответа инициатору общественных слушаний от местных исполнительных органов административно-территориальных единиц (района, города) на проведение общественных слушаний

исходящий номер: 25502163001, Дата: 22/07/2025

(регистрационные данные письма, исходящий номер, дата)

«В ответ на Ваше письмо (исх. №25502163001, от 21/07/2025 (дата)) о согласовании предлагаемых Вами условий проведения общественных слушаний, сообщаем следующее:

«Согласовываем проведение общественных слушаний по предмету Отчет о возможных воздействиях к Плану разведки твердых полезных ископаемых на блоках М-45-73-(10в-5а-13,14,15,18) (участок Козлуша) в Алтайском районе Восточно-Казахстанской области Республики Казахстан., в предлагаемую Вами 04/09/2025 14:00, Восточно-Казахстанская область, район Алтай, Малеевский сельский округ, село Малеевка, улица Малеевская, здание 2, Ссылка на онлайн подключение для участия в слушаниях на платформе Zoom: <https://us06web.zoom.us/j/3467453931?pwd=OWFnOGVpQjFMTmE0TDVtRlFfcXlZdz09&omn=84224739645> Идентификатор конференции: 346 745 3931 Код доступа: YGC0K (дату, место, время начала проведения общественных слушаний)»

(к причинам несогласования относятся: место проведения не относится к территории административно-территориальных единиц, на которую может быть оказано воздействие в результате осуществления намечаемой деятельности; дата и время проведения выпадает на выходные и/или праздничные дни, нерабочее время. "Поддерживаем, предложенные Вами способы распространения объявления о проведении общественных слушаний". или "Предлагаем дополнить (заменить) следующими способами, для более эффективного информирования общественности").

«Подтверждаем наличие технической возможности организации видеоконференцсвязи в ходе проведения общественных слушаний».

«Перечень заинтересованных государственных органов: 1. 2.»

""Fs gold"" жауапкершілігі шектеулі серіктестігі (БИН: 240940031115), +7(702)-423-52-98, law-uniprom@mail.ru,

Представитель: директор

Составитель отчета о возможных воздействиях: ИП «ПроЭкоКонсалт»

(фамилия, имя и отчество (при наличии), должность, наименование организации представителем которой является, подпись, контактные данные инициатора общественных слушаний).

Қатысушылардың тіркеу парағы қоршаған ортаға ықтимал әсерлер туралы есеп жобасына мемлекеттік экологиялық сараптама жүргізу мақсатында ашық жиналыс түрінде өтетін қоғамдық тыңдауларға қатысушылар үшін.

Жоба: Қатты пайдалы қазбаларды барлау жоспары бойынша, 2025 жылғы 27 ақпанда берілген № 3195-ЕЛ лицензиясы негізінде М-45-73-(10в-5а-13,14,15,18) блоктарының «Козлуша» учаскесінде жұмыстар жүргізу.

Өтетін орны: Қазақстан Республикасы, Шығыс Қазақстан облысы, Алтай ауданы.

Регистрационный лист участников общественных слушаний в форме открытого собрания для осуществления государственной экологической экспертизы по проекту Отчет о возможных воздействиях на окружающую среду по плану разведки твердых полезных ископаемых на основании лицензии № 3195-ЕЛ от 27 февраля 2025 года на блоках М-45-73-(10в-5а-13,14,15,18) участка «Козлуша», Алтайский район, Восточно-Казахстанская область.

2025 жылғы 04 қыркүйек сағат 14:00-де/04 сентября 2025 года в 14:00. (по времени Астаны)

Реттік номерлері (№п/п/)	Қатысушының тегі, аты, әкесінің аты (бар болса) (Фамилия, имя, отчество (при его наличии) участника)	Қатысушының санаты (мүдделі жұртшылықтың, жұртшылықтың, мемлекеттік органның, бастамашының өкілі) (Категория участника (представитель заинтересованной общественности, общественности, государственного органа, Инициатора)	Байланыс телефон номері (Контактный номер телефона)	Қатысу форматы (жеке немесе конференц- байланыс арқылы) (Формат участия (очно или посредством конференцсвязи)	Қолы (ашық жиналысқа қатысқан жағдайда) (Подпись (в случае участия на открытом собрании))
1	Байжановта Жанжол Асановкерей	КМН "Зерновое А/Қ" ишкері	87057866062	ОЧНО	Ж.Ж.
2	Томасович Сергей Александрович	КЗУ "Зерновое А/Қ" қам. дер. ишкері	87772419883	ОЗКО	С.А.
3	Ахметов Б. А.	КЗУ "Зерновое А/Қ" ишкері	87774001040	ОЧНО	Б.А.
4	Мамбетова А. Е.	КЗУ "Зерновое А/Қ" ишкері	87053814871	ОЧНО	А.Е.
5	Жармаев А. В.	КЗУ "Зерновое А/Қ" ишкері	87775439168	ОЧНО	А.В.
6	Журикова М. Т.	КЗУ "Зерновое А/Қ" ишкері	87772799668	ОЗКО	М.Т.
7	Бегмеева А. А.	КЗУ "Зерновое А/Қ" ишкері	87055216027	ОЗКО	А.А.
8	Жононова Т. А.	КЗУ "Зерновое А/Қ" ишкері	8705489307	ОЧНО	Т.А.
9	Уралова А. А.	КЗУ "Зерновое А/Қ" ишкері	87024235298	ОЧНО	А.А.
10	Мамбетов Б. О.	КЗУ "Зерновое А/Қ" ишкері	87055241364	ОЧНО	Б.О.

11	Курианова Э. Э.	г. Красноярск.	87476376117	орно	Редь
12	Белью С. Т.	эконом	8-701-136-94-26	орно	Редь
13	Морозов А.	хителль с. Пугинько	-	орно	114
14					
15					
16					
17					
18					
19					
20					
21					
22					
23					
24					
25					
26					
27					
28					
29					
30					

№30 (69624)
СРЕДА,
23 июля,
2025 года

Газета
основана в
феврале
1931 года

РЕКОМЕНДУЕМАЯ
ЦЕНА - 250 ТГ

ЗАРЯ ВОСТОКА




DIDAS
COMPANY

Учредитель
ТОО "Диас Сауда"

Еженедельная общественно-политическая газета

Стихия разбушевалась



СТР. 4

В НОМЕРЕ:

Требуй чек -
выиграй приз..... стр. 17



Пожарная безопасность
на новом уровне..... стр. 3



Новый налоговый кодекс:
что нужно знать..... стр. 18

ЗАРЯ
ВОСТОКА

ПОДПИСКА НА 2025 ГОД

ПОДПИСКУ ТАКЖЕ
МОЖНО ОФОРМИТЬ В
РЕДАКЦИИ

Категория	1 ме с.	3 ме с.	5 ме с.
Физические лица	700 тг	2100 тг	3500 тг
Юридические лица	1269 тг	3807 тг	6345 тг

ОБЩЕСТВЕННЫЕ СЛУШАНИЯ

ХАБАРЛАНДЫРУ

«Gl gold» ЖШС Қазақстан Республикасы Шығыс Қазақстан облысы Алтай ауданындағы (Столбовуха учаскесі) 2025 жылғы 27 ақпандағы № 3194-ЕЛ лицензиясы, М-45-73-(10в-5а-10), М-45-73-(10в-56-1,2,6) блоктарындағы қатты пайдалы қазбаларды барлау жоспарына ықтимал әсерлер туралы есеп жобасының мемлекеттік экологиялық сараптамасын жүргізу үшін ашық жиналыстар түріндегі қоғамдық тыңдаулар басталғаны туралы хабарлайды.

Учаскенің координаттары:1) 49° 58' 0.0»с.е., 84° 24' 0.0» ш.б.; 2) 49° 59' 0.0»с.е., 84° 24' 0.0» ш.б.; 3) 49° 59' 0.0»с.е., 84° 25' 0.0» ш.б.; 4) 50° 00' 0.0»с.е., 84° 25' 0.0» ш.б.; 5) 50° 00' 0.0»с.е., 84° 27' 0.0» ш.б.; 6) 49° 59' 0.0»с.е., 84° 27' 0.0» ш.б.; 7) 49° 59' 0.0»с.е., 84° 26' 0.0» ш.б.; 8) 49° 58' 0.0»с.е., 84° 26' 0.0» ш.б.;

Аумағына әсер етуі мүмкін және аумағында қоғамдық тыңдаулар өткізілетін әкімшілік-аумақтық бірліктердің тізбесі:

1) Шығыс Қазақстан облысы, Алтай ауданы, Парыгин ауылдық округі, Парыгин ауылы (49°48'40» с.е. 84°09'31» ш.б.).

2) Шығыс Қазақстан облысы, Алтай ауданы, Парыгин ауылдық округі, Бобровка ауылы (50°09'52» с.е. 82°43'03» ш.б.).

Қоғамдық тыңдаулар 2025 жылғы 04 қыркүйек сағат 17:00-де, Шығыс Қазақстан о облысы, Алтай ауданы, Парыгин ауылдық округі, Парыгин ауылы, Школьная көшесі, 1а, мәдениет үйі мекенжайы бойынша өтеді.

Бобровка ауылының тұрғындарын қоғамдық тыңдаулар өтетін мекенжай бойынша ұсынылған жоба материалдарын талқылауға қатысуға шақырамыз.

Zoom платформасындағы тыңдауларға қатысу үшін онлайн қосылымға сілтеме:

<https://us06web.zoom.us/j/3467453931?pwd=OWFnOGVpQjFMTmE0TDVtRlIFcXlZdz09&omn=86985228924>

Конференция идентификаторы: 346 745 3931. Құпия сөз: YGC0Kl

Тапсырыс берушінің деректемелері: «Gl gold» ЖШС, 020000, Қазақстан Республикасы, Ақмола облысы, Көкшетау қ., Маяк саяжай кооперативі, Фруктовая көшесі, 167 учаске, БСН 240940025640, басшысы: Токен Г. Байланыс: тел.: +7 705 573 94 38, электрондық поштасы: 121258022@qq.com.

Әзірлеуші мәліметтері: ЖК «ПроЭкоКонсалт», ҚР, Қарағанды қ., Н. Назарбаев к, 4-үй, (BULVAR БО), 104-оф, өкілі: Обжорина Т.Н. Байланыс телефондары: тел.: 8 (776) 526-31-31, электрондық поштасы: tanya_ob80@mail.ru.

Қоғамдық тыңдау материалдарымен сайтта танысуға болады <https://hearings.ndbecology.gov.kz> «жарияланған тыңдаулар» бөлімінде және <https://www.gov.kz/memleket/entities/vko-tabigat?lang=kk> «қоғамдық тыңдаулар» бөлімінде.

Жобалық материалдар бойынша қосымша ақпаратты 8 (776) 526-31-31, e-mail: tanya_ob80@mail.ru.

Ескертулер мен ұсыныстар «Шығыс Қазақстан о облысының Табиғи ресурстар және табиғат пайдалануды реттеу басқармасы» ММ электрондық мекенжайы бойынша тыңдау басталғанға дейін 3 жұмыс күнінен кешіктірілмей қабылданады, және сайтта <https://hearings.ndbecology.gov.kz>, сондай-ақ пошталық мекенжайы: Шығыс Қазақстан облысы, Өскемен қаласы, Карла Либкнехт көшесі, 19, тел.: 8 (7232) 25-72-06. электрондық поштасы: g.zhunisbekova@akimvko.gov.kz.

ХАБАРЛАНДЫРУ

«Gl gold» ЖШС Қазақстан Республикасы Шығыс Қазақстан облысы Алтай ауданындағы (Столбовуха учаскесі) 2025 жылғы 27 ақпандағы № 3194-ЕЛ лицензиясы, М-45-73-(10в-5а-10), М-45-73-(10в-56-1,2,6) блоктарындағы қатты пайдалы қазбаларды барлау жоспарына ықтимал әсерлер туралы есеп жобасының мемлекеттік экологиялық сараптамасын жүргізу үшін ашық жиналыстар түріндегі қоғамдық тыңдаулар басталғаны туралы хабарлайды.

Учаскенің координаттары:1) 49° 58' 0.0»с.е., 84° 24' 0.0» ш.б.; 2) 49° 59' 0.0»с.е., 84° 24' 0.0» ш.б.; 3) 49° 59' 0.0»с.е., 84° 25' 0.0» ш.б.; 4) 50° 00' 0.0»с.е., 84° 25' 0.0» ш.б.; 5) 50° 00' 0.0»с.е., 84° 27' 0.0» ш.б.; 6) 49° 59' 0.0»с.е., 84° 27' 0.0» ш.б.; 7) 49° 59' 0.0»с.е., 84° 26' 0.0» ш.б.; 8) 49° 58' 0.0»с.е., 84° 26' 0.0» ш.б.;

Аумағына әсер етуі мүмкін және аумағында қоғамдық тыңдаулар өткізілетін әкімшілік-аумақтық бірліктердің тізбесі:

1) Шығыс Қазақстан облысы, Алтай ауданы Малеевка ауылдық округі, Малеевка ауылы (49°49'30» с.е. 84°16'00» ш.б.).

2) Шығыс Қазақстан облысы, Алтай ауданы Малеевка ауылдық округі, Путинцево ауылы (49°51'35» с.е. 84°19'58» ш.б.).

Қоғамдық тыңдаулар 2025 жылғы 04 қыркүйек сағат 15:00-де, Шығыс Қазақстан о облысы, Алтай ауданы, Малеевка ауылдық округі, Малеевка ауылы, Малеевка көшесі, 2 ғимарат мекенжайы бойынша өтеді.

Путинцево ауылының тұрғындарын қоғамдық тыңдаулар өтетін мекенжай бойынша ұсынылған жоба материалдарын талқылауға қатысуға шақырамыз.

Zoom платформасындағы тыңдауларға қатысу үшін онлайн қосылымға сілтеме:

<https://us06web.zoom.us/j/3467453931?pwd=OWFnOGVpQjFMTmE0TDVtRlIFcXlZdz09&omn=83466516361>

Конференция идентификаторы: 346 745 3931. Құпия сөз: YGC0Kl

Тапсырыс берушінің деректемелері: «Gl gold» ЖШС, 020000, Қазақстан Республикасы, Ақмола облысы, Көкшетау қ., Маяк саяжай кооперативі, Фруктовая көшесі, 167 учаске, БСН 240940025640, басшысы: Токен Г. Байланыс: тел+7 705 573 94 38, электрондық поштасы: 121258022@qq.com.

Әзірлеуші мәліметтері: ЖК «ПроЭкоКонсалт», ҚР, Қарағанды қ., Н. Назарбаев к., 4-үй, (BULVAR БО), 104-оф, өкілі: Обжорина Т.Н., Байланыс телефондары: тел.: 8 (776) 526-31-31, электрондық поштасы: tanya_ob80@mail.ru.

Қоғамдық тыңдау материалдарымен сайтта танысуға болады <https://hearings.ndbecology.gov.kz> «жарияланған тыңдаулар» бөлімінде және <https://www.gov.kz/memleket/entities/vko-tabigat?lang=kk> «қоғамдық тыңдаулар» бөлімінде.

Жобалық материалдар бойынша қосымша ақпаратты 8 (776) 526-31-31, e-mail: tanya_ob80@mail.ru.

Ескертулер мен ұсыныстар «Шығыс Қазақстан о облысының Табиғи ресурстар және табиғат пайдалануды реттеу басқармасы» ММ электрондық мекенжайы бойынша тыңдау басталғанға дейін 3 жұмыс күнінен кешіктірілмей қабылданады, және сайтта <https://hearings.ndbecology.gov.kz>, сондай-ақ пошталық мекенжайы: Шығыс Қазақстан облысы, Өскемен қаласы, Карла Либкнехт көшесі, 19, тел.: 8 (7232) 25-72-06. электрондық поштасы: g.zhunisbekova@akimvko.gov.kz.

ХАБАРЛАНДЫРУ

«Fs gold» ЖШС Қазақстан Республикасы Шығыс Қазақстан облысы Алтай ауданындағы (Козлуша учаскесі) 2025 жылғы 27 ақпандағы № 3195-ЕЛ лицензиясы, М-45-73-(10в-5а-13,14,15,18) блоктарындағы қатты пайдалы қазбаларды барлау жоспарына ықтимал әсерлер туралы есеп жобасының мемлекеттік экологиялық сараптамасын жүргізу үшін ашық жиналыстар түріндегі қоғамдық тыңдаулар басталғаны туралы хабарлайды.

Учаскенің координаттары:1) 49° 56' 0.0»с.е., 84° 22' 0.0» ш.б.; 2) 49° 58' 0.0»с.е., 84° 22' 0.0» ш.б.; 3) 49° 58' 0.0»с.е., 84° 25' 0.0» ш.б.; 4) 49° 57' 0.0»с.е., 84° 25' 0.0» ш.б.; 5) 49° 57' 0.0»с.е., 84° 23' 0.0» ш.б.; 6) 49° 56' 0.0»с.е., 84° 23' 0.0» ш.б.;

Аумағына әсер етуі мүмкін және аумағында қоғамдық тыңдаулар өткізілетін әкімшілік-аумақтық бірліктердің тізбесі: Шығыс Қазақстан облысы, Алтай ауданы, Зубовск кенті (49°47'10» с.е. 84°16'16» ш.б.).

Қоғамдық тыңдаулар 2025 жылғы 04 қыркүйек сағат 11:00-де, Шығыс Қазақстан облысы, Алтай ауданы, Зубовск кенті, әкімшілік ғимараты, Целинная, 21/1 көшесі мекенжайы бойынша өтеді.

ОБЪЯВЛЕНИЕ

ТОО «Gl gold», Лицензия №3194-ЕЛ от 27 февраля 2025 г., сообщает о начале проведения общественных слушаний в форме открытых собраний для осуществления государственной экологической экспертизы по проекту Отчет о возможных воздействиях к Плану разведки твердых полезных ископаемых на блоках М-45-73-(10в-5а-10), М-45-73-(10в-56-1,2,6) (участок Столбовуха) в районе Алтай Восточно-Казахстанской области Республики Казахстан.

Координаты участка: 1) 49° 58' 0.0»с.ш., 84° 24' 0.0» в.д.; 2) 49° 59' 0.0»с.ш., 84° 24' 0.0» в.д.; 3) 49° 59' 0.0»с.ш., 84° 25' 0.0»в.д.; 4) 50° 00' 0.0»с.ш., 84° 25' 0.0»в.д.; 5) 50° 00' 0.0»с.ш., 84° 27' 0.0»в.д.; 6) 49° 59' 0.0»с.ш., 84° 27' 0.0»в.д.; 7) 49° 59' 0.0»с.ш., 84° 26' 0.0»в.д.; 8) 49° 58' 0.0»с.ш., 84° 26' 0.0»в.д.;

Перечень административно-территориальных единиц, на территорию которых может быть оказано воздействие и на территории которых будут проведены общественные слушания:

1) Восточно-Казахстанская область, район Алтай, Парыгинский сельский округ, село гиндара (49°48'40» с.ш. 84°09'31» в. д.).

2) Восточно-Казахстанская область, район Алтай, Парыгинский сельский округ, поселение Бобровка (50°09'52» с.ш. 82°43'03» в. д.).

Общественные слушания состоятся: 04 сентября 2025 года в 17:00 по адресу: Восточно-Казахстанская область, район Алтай, Парыгинский сельский округ, село Парыгино, ул. Школьная, 1а, Дом культуры.

Приглашаем жителей пос. Бобровка принять участие в обсуждении представленных проектных материалов по адресу места проведения общественных слушаний.

Ссылка на онлайн подключение для участия в слушаниях на платформе Zoom:

<https://us06web.zoom.us/j/3467453931?pwd=OWFnOGVpQjFMTmE0TDVtRlIFcXlZdz09&omn=86985228924>

Идентификатор конференции: 346 745 3931

Код доступа: YGC0Kl

Реквизиты заказчика: ТОО «Gl gold», Республика Казахстан, Акмолинская область, город Кокшетау, Дачный кооператив Маяк, улица Фруктовая, участок 167, почтовый индекс 020000, БИН 240940025640 Руководитель: Токен Г. Контакты: тел. +7 705 573 94 38, e-mail: 121258022@qq.com.

Реквизиты разработчика: ИП «ПроЭкоКонсалт», РК, г. Караганда, пр. Н. Назарбаева, 4 (БЦ BULVAR), оф.104, руководитель: Обжорина Т.Н. Тел: 8(776) 526-31-31, e-mail: tanya_ob80@mail.ru.

С материалами общественных слушаний можно ознакомиться на сайте <https://hearings.ndbecology.gov.kz>. в разделе «Опубликованные слушания» и <https://www.gov.kz/memleket/entities/vko-tabigat?lang=ru> в разделе «Общественные слушания».

Дополнительную информацию по проектным материалам можно запросить по тел.: 8 (776) 526-31-31, e-mail: tanya_ob80@mail.ru.

Замечания и предложения принимаются не позднее 3 рабочих дней до начала слушаний по электронному адресу ГУ «Управление природных ресурсов и регулирования природопользования Восточно-Казахстанской области» и на сайте <https://hearings.ndbecology.gov.kz>, а также по почтовому адресу: Восточно-Казахстанская область, г. Усть-Каменогорск, ул. Карла Либкнехта, 19, тел.: 8 (7232) 25-72-06. e-mail: g.zhunisbekova@akimvko.gov.kz

ОБЪЯВЛЕНИЕ

ТОО «Gl gold», Лицензия №3194-ЕЛ от 27 февраля 2025 г., сообщает о начале проведения общественных слушаний в форме открытых собраний для осуществления государственной экологической экспертизы по проекту Отчет о возможных воздействиях к Плану разведки твердых полезных ископаемых на блоках М-45-73-(10в-5а-10), М-45-73-(10в-56-1,2,6) (участок Столбовуха) в районе Алтай Восточно-Казахстанской области Республики Казахстан.

Координаты участка: 1) 49° 58' 0.0»с.ш., 84° 24' 0.0» в.д.; 2) 49° 59' 0.0»с.ш., 84° 24' 0.0» в.д.; 3) 49° 59' 0.0»с.ш., 84° 25' 0.0»в.д.; 4) 50° 00' 0.0»с.ш., 84° 25' 0.0»в.д.; 5) 50° 00' 0.0»с.ш., 84° 27' 0.0»в.д.; 6) 49° 59' 0.0»с.ш., 84° 27' 0.0»в.д.; 7) 49° 59' 0.0»с.ш., 84° 26' 0.0»в.д.; 8) 49° 58' 0.0»с.ш., 84° 26' 0.0»в.д.;

Перечень административно-территориальных единиц, на территорию которых может быть оказано воздействие и на территории которых будут проведены общественные слушания:

1) Восточно-Казахстанская область, район Алтай, Малеевский сельский округ, село Малеевск (49°49'30» с.ш. 84°16'00» в. д.).

2) Восточно-Казахстанская область, район Алтай, Малеевский сельский округ, село Путинцево (49°51'35» с.ш. 84°19'58» в. д.).

Общественные слушания состоятся: 04 сентября 2025 года в 15:00 по адресу: Восточно-Казахстанская область, район Алтай, Малеевский сельский округ, село Малеевск, улица Малеевская, здание 2.

Приглашаем жителей с. Путинцево принять участие в обсуждении представленных проектных материалов по адресу места проведения общественных слушаний.

Ссылка на онлайн подключение для участия в слушаниях на платформе Zoom: <https://us06web.zoom.us/j/3467453931?pwd=OWFnOGVpQjFMTmE0TDVtRlIFcXlZdz09&omn=83466516361>

Идентификатор конференции: 346 745 3931

Код доступа: YGC0Kl

Реквизиты заказчика: ТОО «Gl gold», Республика Казахстан, Акмолинская область, город Кокшетау, Дачный кооператив Маяк, улица Фруктовая, участок 167, почтовый индекс 020000, БИН 240940025640. Руководитель: Токен Г. Контакты: тел.: +7 705 573 94 38, e-mail: 121258022@qq.com.

Реквизиты разработчика: ИП «ПроЭкоКонсалт», РК, г.Караганда, пр.Н.Назарбаева, 4 (БЦ BULVAR), оф.104, руководитель: Обжорина Т.Н. Тел: 8(776) 526-31-31, e-mail: tanya_ob80@mail.ru.

С материалами общественных слушаний можно ознакомиться на сайте <https://hearings.ndbecology.gov.kz>. в разделе «Опубликованные слушания» и <https://www.gov.kz/memleket/entities/vko-tabigat?lang=ru> в разделе «Общественные слушания».

Дополнительную информацию по проектным материалам можно запросить по тел.: 8 (776) 526-31-31, e-mail: tanya_ob80@mail.ru.

Замечания и предложения принимаются не позднее 3 рабочих дней до начала слушаний по электронному адресу ГУ «Управление природных ресурсов и регулирования природопользования Восточно-Казахстанской области» и на сайте <https://hearings.ndbecology.gov.kz>, а также по почтовому адресу: Восточно-Казахстанская область, г. Усть-Каменогорск, ул. Карла Либкнехта 19, тел.: 8 (7232) 25-72-06. e-mail: g.zhunisbekova@akimvko.gov.kz

ОБЪЯВЛЕНИЕ

ТОО «Fs gold», Лицензия №3195-ЕЛ от 27 февраля 2025 г., сообщает о начале проведения общественных слушаний в форме открытых собраний для осуществления государственной экологической экспертизы по проекту Отчет о возможных воздействиях к Плану разведки твердых полезных ископаемых на блоках М-45-73-(10в-5а-13,14,15,18) (участок Козлуша) в районе Алтай Восточно-Казахстанской области Республики Казахстан.

Координаты участка: 1) 49° 56' 0.0»с.ш., 84° 22' 0.0» в.д.; 2) 49° 58' 0.0»с.ш., 84° 22' 0.0» в.д.; 3) 49° 58' 0.0»с.ш., 84° 25' 0.0» в.д.; 4) 49° 57' 0.0»с.ш., 84° 25' 0.0» в.д.; 5) 49° 57' 0.0»с.ш., 84° 23' 0.0» в.д.; 6) 49° 56' 0.0»с.ш., 84° 23' 0.0» в.д.;

Перечень административно-территориальных единиц, на территорию которых может быть оказано воздействие и на территории которых будут проведены общественные слушания: Восточно-Казахстанская область, район Алтай, поселок Зубовск (49°47'10» с.ш. 84°16'16» в. д.).

Общественные слушания состоятся: 04 сентября 2025 года в 11:00, по адресу: Восточно-Казахстанская область, район Алтай, поселок Зубовск, здание акимата, улица Целинная, 21/1.

(Продолжение, начало на 19 стр)

Zoom платформасындағы тыңдауларға қатысу үшін онлайн қосылымға сілтеме: <https://us06web.zoom.us/j/3467453931?pwd=OWFnOGVpQjFMTmE0TDVtRlIFcXlZdz09&omn=86811765989>

Конференция идентификаторы: 346 745 3931. Құпия сөз: YGC0Ki
Тапсырыс берушінің деректемелері: « Fs gold « ЖШС, 020000, Қазақстан Республикасы, Ақмола облысы, Көкшетау қ., Маяк саяжай кооперативі, Фруктовая көшесі, 167 учаске, БСН 240940031115, басшысы: Токен Г. Байланыс: тел.: +7 705 573 94 38, электрондық поштасы: 121258022@qq.com.

Әзірлеуші мәліметтері: ЖК «ПроЭкоКонсалт», ҚР, Қарағанды қ., Н. Назарбаев қ, 4-үй, (BULVAR БО), 104-оф, өкілі: Обжорина Т.Н., Байланыс телефондары: тел.: 8 (776) 526-31-31, электрондық поштасы: tanya_ob80@mail.ru.

Қоғамдық тыңдау материалдарымен сайтта танысуға болады <https://hearings.ndbecology.gov.kz> «жарияланған тыңдаулар» бөлімінде және <https://www.gov.kz/memleket/entities/vko-tabigat?lang=kk> «қоғамдық тыңдаулар» бөлімінде.

Жобалық материалдар бойынша қосымша ақпаратты 8 (776) 526-31-31, e-mail: tanya_ob80@mail.ru.

Ескертулер мен ұсыныстар «Шығыс Қазақстан о облысының Табиғи ресурстар және табиғат пайдалануды реттеу басқармасы» ММ электрондық мекенжайы бойынша тыңдау басталғанға дейін 3 жұмыс күнінен кешіктірілмей қабылданады, және сайтта <https://hearings.ndbecology.gov.kz>, сондай-ақ пошталық мекенжайы: Шығыс Қазақстан облысы, Өскемен қаласы, Карла Либкнехт көшесі, 19, тел.: 8 (7232) 25-72-06. электрондық поштасы: g.zhunisbekova@akimvko.gov.kz.

ХАБАРЛАНДЫРУ

«Fs gold» ЖШС Қазақстан Республикасы Шығыс Қазақстан облысы Алтай ауданындағы (Козлуша учаскесі) 2025 жылғы 27 ақпандағы № 3195-EL лицензиясы, М-45-73-(10в-5а-13,14,15,18) блоктарындағы қатты пайдалы қазбаларды барлау жоспарына ықтимал әсерлер туралы есеп жобасының мемлекеттік экологиялық сараптамасын жүргізу үшін ашық жиналыстар түріндегі қоғамдық тыңдаулар басталғаны туралы хабарлайды.

Учаскенің координаттары:1) 49° 56' 0.0»с.е., 84° 22' 0.0» ш.б.; 2) 49° 58' 0.0»с.е., 84° 22' 0.0» ш.б.; 3) 49° 58' 0.0»с.е., 84° 25' 0.0» ш.б.; 4) 49° 57' 0.0»с.е., 84° 25' 0.0» ш.б.; 5) 49° 57' 0.0»с.е., 84° 23' 0.0» ш.б.; 6) 49° 56' 0.0»с.е., 84° 23' 0.0» ш.б.;

Аумағына әсер етуі мүмкін және аумағында қоғамдық тыңдаулар өткізілетін әкімшілік-аумақтық бірліктердің тізбесі:

1) Шығыс Қазақстан облысы, Алтай ауданы, Малеевка ауылдық округі, Малеевка ауылы (49°49'30» с.е. 84°16'00» ш.б.).

2) Шығыс Қазақстан облысы, Алтай ауданы, Малеевка ауылдық округі, Путинцево ауылы (49°51'35» с.е. 84°19'58» ш.б.).

Қоғамдық тыңдаулар 2025 жылғы 04 қыркүйек сағат 14:00-де, Шығыс Қазақстан облысы, Алтай ауданы, Малеевка ауылдық округі, Малеевка ауылы, Малеевка көшесі, 2 ғимарат мекенжайы бойынша өтеді.

Путинцево ауылының тұрғындарын қоғамдық тыңдаулар өтетін мекенжай бойынша ұсынылған жоба материалдарын талқылауға қатысуға шақырамыз.

Zoom платформасындағы тыңдауларға қатысу үшін онлайн қосылымға сілтеме: <https://us06web.zoom.us/j/3467453931?pwd=OWFnOGVpQjFMTmE0TDVtRlIFcXlZdz09&omn=84224739645>

Конференция идентификаторы: 346 745 3931. Құпия сөз: YGC0Ki

Тапсырыс берушінің деректемелері: « Fs gold « ЖШС, 020000, Қазақстан Республикасы, Ақмола облысы, Көкшетау қ., Маяк саяжай кооперативі, Фруктовая көшесі, 167 учаске, БСН 240940031115, басшысы: Токен Г. Байланыс: тел+7 705 573 94 38, электрондық поштасы: 121258022@qq.com.

Әзірлеуші мәліметтері: ЖК « ПроЭкоКонсалт », ҚР, Қарағанды қ., Н. Назарбаев қ, 4-үй, (BULVAR БО), 104-оф, өкілі: Обжорина Т.Н., Байланыс телефондары: тел.: 8 (776) 526-31-31, электрондық поштасы: tanya_ob80@mail.ru.

Қоғамдық тыңдау материалдарымен сайтта танысуға болады <https://hearings.ndbecology.gov.kz> «жарияланған тыңдаулар» бөлімінде және <https://www.gov.kz/memleket/entities/vko-tabigat?lang=kk> «қоғамдық тыңдаулар» бөлімінде.

Жобалық материалдар бойынша қосымша ақпаратты 8 (776) 526-31-31, e-mail: tanya_ob80@mail.ru.

Ескертулер мен ұсыныстар «Шығыс Қазақстан о облысының Табиғи ресурстар және табиғат пайдалануды реттеу басқармасы» ММ электрондық мекенжайы бойынша тыңдау басталғанға дейін 3 жұмыс күнінен кешіктірілмей қабылданады, және сайтта <https://hearings.ndbecology.gov.kz>, сондай-ақ пошталық мекенжайы: Шығыс Қазақстан облысы, Өскемен қаласы, Карла Либкнехт көшесі 19, тел.: 8 (7232) 25-72-06. электрондық поштасы: g.zhunisbekova@akimvko.gov.kz.

Ссылка на онлайн подключение для участия в слушаниях на платформе Zoom: <https://us06web.zoom.us/j/3467453931?pwd=OWFnOGVpQjFMTmE0TDVtRlIFcXlZdz09&omn=86811765989>

Идентификатор конференции: 346 745 3931

Код доступа: YGC0Ki

Реквизиты заказчика: ТОО «Fs gold», Республика Казахстан, Акмолинская область, город Кокшетау, Дачный кооператив Маяк, улица Фруктовая, участок 167, почтовый индекс 020000, БИН 240940031115, Руководитель: Токен Г. Контакты: тел.: +7 705 573 94 38, e-mail: 121258022@qq.com.

Реквизиты разработчика: ИП «ПроЭкоКонсалт», РК, г. Караганда, пр. Н. Назарбаева, 4 (БЦ BULVAR), оф.104, руководитель: Обжорина Т.Н. Тел.: 8(776) 526-31-31, e-mail: tanya_ob80@mail.ru.

С материалами общественных слушаний можно ознакомиться на сайте <https://hearings.ndbecology.gov.kz>. в разделе «Опубликованные слушания» и <https://www.gov.kz/memleket/entities/vko-tabigat?lang=ru> в разделе «Общественные слушания».

Дополнительную информацию по проектным материалам можно запросить по тел.: 8 (776) 526-31-31, e-mail: tanya_ob80@mail.ru.

Замечания и предложения принимаются не позднее 3 рабочих дней до начала слушаний по электронному адресу ГУ «Управление природных ресурсов и регулирования природопользования Восточно-Казахстанской области» и на сайте <https://hearings.ndbecology.gov.kz>, а так же почтовому адресу: Восточно-Казахстанская область, г.Усть-Каменогорск, ул. Карла Либкнехта 19, тел.: 8 (7232) 25-72-06. e-mail: g.zhunisbekova@akimvko.gov.kz

ОБЪЯВЛЕНИЕ

ТОО «Fs gold», Лицензия №3195-EL от 27 февраля 2025 г., сообщает о начале проведения общественных слушаний в форме открытых собраний для осуществления государственной экологической экспертизы по проекту Отчет о возможных воздействиях к Плану разведки твердых полезных ископаемых на блоках М-45-73-(10в-5а-13,14,15,18) (участок Козлуша) в районе Алтай Восточно-Казахстанской области Республики Казахстан.

Координаты участка: 1) 49° 56' 0.0»с.ш., 84° 22' 0.0» в.д.; 2) 49° 58' 0.0»с.ш., 84° 22' 0.0» в.д.; 3) 49° 58' 0.0»с.ш., 84° 25' 0.0» в.д.; 4) 49° 57' 0.0»с.ш., 84° 25' 0.0» в.д.; 5) 49° 57' 0.0»с.ш., 84° 23' 0.0» в.д.; 6) 49° 56' 0.0»с.ш., 84° 23' 0.0» в.д.;

Перечень административно-территориальных единиц, на территорию которых может быть оказано воздействие и на территории которых будут проведены общественные слушания:

1) Восточно-Казахстанская область, район Алтай, Малеевский сельский округ, село Малеевск (49°49'30» с.ш. 84°16'00» в. д.).

2) Восточно-Казахстанская область, район Алтай, Малеевский сельский округ, село село (49°51'35» с.ш. 84°19'58» в. д.).

Общественные слушания состоятся: 04 сентября 2025 года в 14:00, по адресу: Восточно-Казахстанская область, район Алтай, Малеевский сельский округ, село Малеевск, улица Малеевская, здание 2.

Приглашаем жителей с. Путинцево принять участие в обсуждении представленных проектных материалов по адресу места проведения общественных слушаний.

Ссылка на онлайн подключение для участия в слушаниях на платформе Zoom: <https://us06web.zoom.us/j/3467453931?pwd=OWFnOGVpQjFMTmE0TDVtRlIFcXlZdz09&omn=84224739645>

Идентификатор конференции: 346 745 3931

Код доступа: YGC0Ki

Реквизиты заказчика: ТОО «Fs gold», Республика Казахстан, Акмолинская область, город Кокшетау, Дачный кооператив Маяк, улица Фруктовая, участок 167, почтовый индекс 020000, БИН 240940031115, Руководитель: Токен Г. Контакты: тел.: +7 705 573 94 38, e-mail: 121258022@qq.com.

Реквизиты разработчика: ИП «ПроЭкоКонсалт», РК, г. Караганда, пр. Н. Назарбаева, 4 (БЦ BULVAR), оф.104, руководитель: Обжорина Т.Н. Тел.: 8(776) 526-31-31, e-mail: tanya_ob80@mail.ru.

С материалами общественных слушаний можно ознакомиться на сайте <https://hearings.ndbecology.gov.kz>. в разделе «Опубликованные слушания» и <https://www.gov.kz/memleket/entities/vko-tabigat?lang=ru> в разделе «Общественные слушания».

Дополнительную информацию по проектным материалам можно запросить по тел.: 8 (776) 526-31-31, e-mail: tanya_ob80@mail.ru.

Замечания и предложения принимаются не позднее 3 рабочих дней до начала слушаний по электронному адресу ГУ «Управление природных ресурсов и регулирования природопользования Восточно-Казахстанской области» и на сайте <https://hearings.ndbecology.gov.kz>, а так же почтовому адресу: Восточно-Казахстанская область, г. Усть-Каменогорск, ул. Карла Либкнехта, 19, тел.: 8 (7232) 25-72-06. e-mail: g.zhunisbekova@akimvko.gov.kz

МОШЕННИЧЕСТВО

Под прицелом - пенсионеры

Любимая цель мошенников – пожилые люди. Всё потому, что они особенно уязвимы к манипуляциям и не всегда имеют доступ к надежной информации.

Мошенники постоянно ищут способы завладеть чужими деньгами. Часто их жертвами становятся именно пенсионеры. Ведь обмануть человека проще, если придумать эмоционально цепляющую историю.

Как объясняют в Агентстве РК по регулированию и развитию финансового рынка, это связано с доверчивостью, низким уровнем цифровой грамотности и ограниченным доступом к достоверным источникам.

Ранее мы уже писали о случаях, когда пенсионерам звонили мошенники под видом сотрудников пенсионного фонда. Под предлогом «перерасчета пенсии» злоумышленники выманивали у людей личные данные.

Но схемы не ограничиваются лишь фальшивыми звонками от «пенсионного фонда». Часто аферисты представляют сотрудниками банков, полиции или даже родственниками.

Их цель — запугать человека и заставить передать конфиденциальную

информацию или перевести деньги.

Например, в такой ситуации недавно оказалась пенсионерка из Астаны, му для удаленного доступа на телефон, типичных «защитить» его от вируса или хак-суммы денег, потому что поверила, что кера; участвует в секретной операции МВД и Нацбанка.

Подобные истории не единичны. Пожилые люди чаще всего попадают в ловушку, потому что мошенники отлично что банки, понимают, на какие чувства надавить: воохранитель-страх, тревога за близких или даже бы-товые проблемы.

А еще не все пенсионеры привыкли к ные службы потому, что телефон может стать орудием когда не запра-обмана. Поэтому аферисту достаточно шивают личные пары уверенных фраз – и человек уже данные или терется, начинает выполнять чужие финансовую информацию по

Вот какие схемы они используют телефону. чаще всего:

- сообщают о неких компенсациях, кают сомнения, якобы полагающихся гражданину, и лучше сразу за-просят «подтвердить данные»;
- предлагают оформить заем или вор и обратить-

вложиться в «выгодные инвестиции»;

- представляются сотрудниками откуда якобы «был звонок». А главное: банка или полиции и заявляют, что со все действия, связанные с финансами, счета якобы происходит подозритель-ная операция, и предлагают перевести никами или доверенными лицами. лучше обсуждать с близкими родствен-денеги на «безопасный счет», чтобы

- «сохранить сбережения»;
- уговаривают установить програм-SMS-сообщения или данные карты.

- просят продиктовать коды из защитное программное обеспечение и обновлять устройства.

ся в службу поддержки того ведомства,

лучше обсуждать с близкими родствен-ная операция, и предложить перевести никами или доверенными лицами.

Агентство также призвало казахстан-цев, у которых есть пожилые родствен-ники, регулярно рассказывать им о

схемах мошенничества, помо-гать осваивать безопасное использова-ние цифровых сервисов, устанавливать



070803 Қазақстан Республикасы,
Шығыс Қазақстан Облысы
Алтай қаласы,
Курчатов көшесі, 8/1
ЖШС ҚКО "Алва"
Тел. +7 (72335) 6-81-51
Alvatv@mail.ru

070803 Республика Казахстан
Восточно-Казахстанская область
г. Алтай,
ул. Курчатова, 8/1
ТОО БКЦ "Алва"
Тел. +7 (72335) 6-81-51
Alvatv@mail.ru

Дата " 22 " июля 2025 г.

ЭФИРНАЯ СПРАВКА

22 июля 2025 года в эфире телеканала "АЛВА ТВ" в 20:00 до новостей транслировалась рекламная страничка ИП «ПроЭкоКонсалт» проводит общественные слушания в форме открытых собраний по проекту: о начале проведения общественных слушаний в форме открытых собраний для осуществления государственной экологической экспертизы по проекту Отчет о возможных воздействиях к Плану разведки твёрдых полезных ископаемых на блоках М-45-73-(10в-5а-13,14,15,18) (участок Козлуша) в Алтайском районе Восточно-Казахстанской области Республики Казахстан. хронометражем 1 мин.

«Fsgold» ЖШС Қазақстан Республикасы Шығыс Қазақстан облысы Алтай ауданындағы (Козлуша учаскесі) 2025 жылғы 27 ақпандағы № 3195-ЕЛ лицензиясы, М-45-73-(10в-5а-13,14,15,18) блоктарындағы қатты пайдалы қазбаларды барлау жоспарына ықтимал әсерлер туралы есеп жобасының мемлекеттік экологиялық сараптамасын жүргізу үшін ашық жиналыстар түріндегі қоғамдық тыңдаулар басталғаны туралы хабарлайды.

Учаскенің координаттары: 1) 49° 56' 0.0" с.е., 84° 22' 0.0" ш.б.; 2) 49° 58' 0.0" с.е., 84° 22' 0.0" ш.б.; 3) 49° 58' 0.0" с.е., 84° 25' 0.0" ш.б.; 4) 49° 57' 0.0" с.е., 84° 25' 0.0" ш.б.; 5) 49° 57' 0.0" с.е., 84° 23' 0.0" ш.б.; 6) 49° 56' 0.0" с.е., 84° 23' 0.0" ш.б.;

Аумағына әсер етуі мүмкін және аумағында қоғамдық тыңдаулар өткізілетін әкімшілік-аумақтық бірліктердің тізбесі:

- 1) Шығыс Қазақстан облысы, Алтай ауданы Малеевка ауылдық округі, Малеевка ауылы (49°49'30" с.е. 84°16'00" ш.б.).
- 2) Шығыс Қазақстан облысы, Алтай ауданы Малеевка ауылдық округі, Путинцево ауылы (49°51'35" с.е. 84°19'58" ш.б.).

Қоғамдық тыңдаулар 2025 жылғы 04 қыркүйек сағат 14:00-де, Шығыс Қазақстан облысы, Алтай ауданы, Малеевка ауылдық округі, Малеевка ауылы, Малеевка көшесі, 2 ғимарат мекенжайы бойынша өтеді.

Путинцево ауылының тұрғындарын қоғамдық тыңдаулар өтетін мекенжай бойынша ұсынылған жоба материалдарын талқылауға қатысуға шақырамыз.

Zoom платформасындағы тыңдауларға қатысу үшін онлайн қосылымға сілтеме:

<https://us06web.zoom.us/j/3467453931?pwd=OWFnOGVpQjFMTmE0TDVtRllFcXlZdz09&omn=84224739645>

Конференция идентификаторы: 346 745 3931. Күпия сөз: YGC0Ki

Тапсырыс берушінің деректемелері: "Fs gold" ЖШС, 020000, Қазақстан Республикасы, Ақмола облысы, Көкшетау қ., Маяксай жай кооперативі, Фруктовая көшесі, 167 учаске, БСН 240940031115, басшысы: Токен Г. Байланыс: тел+7 705 573 94 38, электрондық поштасы: 121258022@qq.com.

Әзірлеуші мәліметтері: ЖК " ПроЭкоКонсалт ", ҚР, Қарағанды қ., Н.Назарбаев к, 4-үй, (BULVAR БО), 104-оф, өкілі: Обжорина Т.Н., Байланыс телефондары: тел.8 (776) 526-31-31, электрондық поштасы: tanya_ob80@mail.ru.

Қоғамдық тыңдау материалдарымен сайтта танысуға болады <https://hearings.ndbecology.gov.kz> "жарияланған тыңдаулар" бөлімінде және <https://www.gov.kz/memleket/entities/vko-tabigat?lang=kk> "қоғамдық тыңдаулар" бөлімінде.

Жобалық материалдар бойынша қосымша ақпаратты 8 (776) 526-31-31, e-mail: tanya_ob80@mail.ru.

Ескертулер мен ұсыныстар "Шығыс Қазақстан о облысының Табиғи ресурстар және табиғат пайдалануды реттеу басқармасы" ММ электрондық мекенжайы бойынша тыңдау басталғанға дейін 3 жұмыс күнінен кешіктірілмей қабылданады, және сайтта <https://hearings.ndbecology.gov.kz>, сондай-ақ пошталық мекенжайы: ШығысҚазақстан облысы, Өскемен қаласы, Карла Либкнехт көшесі 19, тел.: 8 (7232) 25-72-06.электрондық поштасы: g.zhunisbekova@akimvko.gov.kz.

ТОО «Fsgold»Лицензия №3195-EL от 27 февраля 2025 г, сообщает о начале проведения общественных слушаний в форме открытых собраний для осуществления государственной экологической экспертизы по проекту Отчет о возможных воздействий к Плану разведки твёрдых полезных ископаемыхна блоках М-45-73-(10в-5а-13,14,15,18) (участок Козлуша) в Алтайском районе Восточно-Казахстанской области Республики Казахстан.

Координаты участка: 1) 49° 56' 0.0"с.ш., 84° 22' 0.0" в.д.; 2) 49° 58' 0.0"с.ш., 84° 22' 0.0" в.д.; 3) 49° 58' 0.0"с.ш., 84° 25' 0.0" в.д.; 4) 49° 57' 0.0"с.ш., 84° 25' 0.0" в.д.; 5) 49° 57' 0.0"с.ш., 84° 23' 0.0" в.д.; 6) 49° 56' 0.0"с.ш., 84° 23' 0.0" в.д.;

Перечень административно-территориальных единиц, на территорию которых может быть оказано воздействие и на территории которых будут проведены общественные слушания:

1)Восточно-Казахстанская область, район Алтай,Малеевский сельский округ, село Малеевка (49°49'30" с.ш. 84°16'00" в. д.)

2) Восточно-Казахстанская область, район Алтай, Малеевский сельский округ, поселок Путинцево (49°51'35" с.ш. 84°19'58" в. д.)

Общественные слушания состоятся: 04 сентября 2025 года в 14:00, по адресу: Восточно-Казахстанская область, район Алтай, Малеевский сельский округ, село Малеевка, улица Малеевская, здание 2.

Приглашаем жителей с. Путинцево принять участие в обсуждении, представленных проектных материалов, по адресу места проведения общественных слушаний. Ссылка на онлайн подключение для участия в слушаниях на платформе Zoom: <https://us06web.zoom.us/j/3467453931?pwd=OWFnOGVpQjFMTmE0TDVtRllFcXlZdz09&omn=84224739645>, Идентификатор конференции: 346 745 3931

Код доступа: YGC0Ki

Реквизиты заказчика: ТОО «Fsgold», Республика Казахстан, Акмолинская область, город Кокшетау, Дачный кооператив Маяк, улица Фруктовая, участок 167, почтовый индекс 020000, БИН 240940031115, Руководитель: Токен Г. Контакты: тел. +7 705 573 94 38, e-mail: 121258022@qq.com.

Реквизиты разработчика: ИП «ПроЭкоКонсалт», РК, г. Караганда, пр. Н. Назарбаева, 4 (БЦ BULVAR), оф. 104, руководитель: Обжорина Т.Н. Тел: 8(776) 526-31-31, e-mail: tanya_ob80@mail.ru.

С материалами общественных слушаний можно ознакомиться на сайте <https://hearings.ndbecology.gov.kz>. в разделе «Опубликованные слушания» и <https://www.gov.kz/memleket/entities/vko-tabigat?lang=ru> в разделе «Общественные слушания».

Дополнительную информацию по проектным материалам можно запросить по тел. 8 (776) 526-31-31, e-mail: tanya_ob80@mail.ru.

Замечания и предложения принимаются не позднее 3 рабочих дней до начала слушаний по электронному адресу ГУ «Управление природных ресурсов и регулирования природопользования Восточно-Казахстанской области», и на сайте <https://hearings.ndbecology.gov.kz>, а так же почтовый адрес: Восточно-Казахстанская область, г. Усть-Каменогорск, ул. Карла Либкнехта 19, тел.: 8 (7232) 25-72-06. e-mail: g.zhunisbekova@akimvko.gov.kz

Выпускающий редактор телеканала



Майдурова Г.Г.

This image shows a blank, aged, cream-colored page, likely an endpaper or flyleaf of a book. The paper has a slightly textured appearance with some faint smudges and discoloration, characteristic of old paper. The left edge of the page shows the binding of the book.

08:00-17:30

үзіліс: 12:00-

13:30

демалыс күндері:
(сенбі, жексенбі)

2025 年 12 月 31 日 止的期间内，本公司
董事、监事、高级管理人员及核心技术人员
未发生任何减持行为。

№	Аты, тегі, мекендігі	Лауазы- мы	Қайсыда еңбектеді	Қайсыда жұмыс- тады
1	Бекенбай Сәтжанов	заман	дәлелдені орындай	100- 0,96

График является частью официального документа
представительской организации
на 15 августа 2025 года

№	Фамилия, имя, отчество	Должность	Дата приема	Часы приема
2	Васильев Виктор Сергеевич	инженер	вторник четверг	с 8.00 до 12.00

Abstract. The purpose of the study is to determine the influence of the level of the development of the cognitive and creative abilities of the students on the results of the learning process. The study was conducted in the form of a survey of 100 students of the Faculty of Education of the University of Jyväskylä. The results of the study show that the level of the development of the cognitive and creative abilities of the students has a significant influence on the results of the learning process. The study also shows that the level of the development of the cognitive and creative abilities of the students is related to the level of the development of the students' self-regulation skills. The study results can be used in the development of the learning process and the development of the students' self-regulation skills.

© 2000 Blackwell Science Ltd, *Journal of Internal Medicine* 247: 395–402

Copyright © 2004 John Wiley & Sons, Ltd.

Reprints ordered: \$10.00 plus handling charges. Payment must be made by check or money order payable to the publisher. Please allow 4-6 weeks for delivery.

© 1999 Blackwell Science Ltd, *Journal of Internal Medicine* 245: 395–402

7. *Microgaster flaviventris* (small) also resembled to a *Microgaster* sp. in a more developed stage, but the color of the body was different, being a more yellowish

Получение и применение информации из базиса / *Journal of the American Statistical Association*, 1997, 92, 1, 1-11.

Submitted to *Contemporary School Psychology* 11/1/2006; accepted for publication 11/1/2006. This article is part of the Special Issue on "The Role of the School Psychologist in the 21st Century."

10

[illegible]

© 2000 Blackwell Science Ltd, *Journal of Internal Medicine* 247: 399–405

1) *Chloris* species along road right shoulder, mostly near the road edge, up to 10 m from the road edge.

Source: National Survey of Health and Aging, 1982-1984. Data from the 1982-1984 survey of health and aging, National Institute on Aging, Baltimore, MD.

© 2000 Blackwell Science Ltd, *Journal of Internal Medicine* 247: 395–402

Copyright © 2006 John Wiley & Sons, Ltd.
J. Mass Spectrom. 41, 1031–1040 (2006)
DOI: 10.1002/jms.1060

Copyright Clearance Center, Inc., 222 Rosewood Drive, Danvers, MA 01923. Organizations in the USA who are also registered with the Copyright Clearance Center may therefore copy material (beyond the limits permitted by sections 107 and 108 of US copyright law) subject to payment to CCC of the per copy fee of \$05.00. This consent does not extend to multiple copying for promotional or commercial purposes. ISI Tear Sheet Service, 3501 Market Street, Philadelphia, PA 19104, USA, is authorized to supply single copies of separate articles for private use only. Organizations authorized by the Copyright Licensing Agency may also copy material subject to the usual conditions. For all other use, permission should be sought from Cambridge or the American Branch of Cambridge University Press.

Copyright Clearance Center, Inc., 222 Rosewood Drive, Danvers, MA 01923
4. 494, 201-750-8400. For all other information, please contact the Copyright Clearance Center, Inc., 222 Rosewood Drive, Danvers, MA 01923.

Quelle: www.bundesbank.de, 1. April 2014.

Copyright © 2007 John Wiley & Sons, Ltd.

[illegible]

16:05:55
24.07.2025г



ГОСУДАРСТВЕННОЕ
УЧРЕЖДЕНИЕ
«АППАРАТ АКИМА МАЛЕЕВСКОГО
СЕЛЬСКОГО ОКРУГА
РАЙОНА АЛТАЙ
ВОСТОЧНО КАЗАХСТАНСКОЙ
ОБЛАСТИ»



«ШЫҒЫС КАЗАҚСТАН
ОБЛЫСЫ
АЛТАЙ АУДАНЫ
МАЛЕЕВКА АУЫЛДЫҚ ОКРУГІ
ӘКІМІНІҢ АППАРАТЫ»
МЕМЛЕКЕТТІК
МЕКЕМЕСІ

16:40:25

24.07.2025г

ОБЪЯВЛЕНИЕ

ТОО «Fz gold» Лицензия №3195-EL от 27 февраля 2025 г. сообщает о начале проведения общественных слушаний в форме открытых собраний для осмысления государственной экологической экспертизы по проекту Отчет о возможных воздействиях в Плану разведки твердых полезных ископаемых на блоках М-45-73-(10а-5а-13,14,15,18) (участок Келдуса) в Алтайском районе Восточно-Казахстанской области Республики Казахстан.

Координаты участка: 1) 49° 56' 0.0" с.ш., 84° 22' 0.0" в.д.; 2) 49° 58' 0.0" с.ш., 84° 22' 0.0" в.д.; 3) 49° 58' 0.0" с.ш., 84° 25' 0.0" в.д.; 4) 49° 57' 0.0" с.ш., 84° 25' 0.0" в.д.; 5) 49° 57' 0.0" с.ш., 84° 23' 0.0" в.д.; 6) 49° 56' 0.0" с.ш., 84° 23' 0.0" в.д.

Перечень административно-территориальных единиц, на территории которых может быть оказано воздействие и на территории которых будут проводиться общественные слушания:

1) Восточно-Казахстанская область, район Алтай, Малеевский сельский округ, село Малеевка (49°49'30" с.ш. 84°16'00" в.д.)

2) Восточно-Казахстанская область, район Алтай, Малеевский сельский округ, поселок Путинцево (49°51'35" с.ш. 84°19'54" в.д.)

Общественные слушания состоятся: 04 сентября 2025 года в 14:00, по адресу: Восточно-Казахстанская область, район Алтай, Малеевский сельский округ, село Малеевка, улица Малеевская, здание 2.

Приглашаем жителей с.Путинцево принять участие в обсуждении, представленных проектных материалов по адресу места проведения общественных слушаний.

Ссылка на онлайн подключение для участия в слушаниях на платформе Zoom: <https://us06web.zoom.us/j/3467453931?pwd=QWFnOGVpckpMTm00TDVhR0lFeXZkdz09&omn=84224739645>, Идентификатор конференции: 346 745 3931

Код доступа: YG6DK

Реквизиты заказчика: ТОО «Fz gold», Республика Казахстан, Акмолинская область, город Ковшетау, Дачный кооператив Маяк, улица Фруктовок, участок 167, почтовый индекс: 020000, БПН 240940031115, Руководитель: Тоғай Г. Контакты: тел. +7 705 571 94 38, e-mail: 121258022@qq.com.

Реквизиты разработчика: ИП «ПроекоКонсалт», РК, г.Караганда, пр.Н.Назарбаева, 4 (БПН: 111.1.0.0), оф.104, руководитель: Обжорина Т.Н. Тел: 8(776) 526-31-31, e-mail: tanya_ob80@mail.ru.

С материалами общественных слушаний можно ознакомиться на сайте <https://hearings.ndb.ecology.gov.kz>, в разделе «Опубликованные слушания» и <https://www.gov.kz/normaleket/entities/vko-tabiga?lang=kk> в разделе «Общественные слушания».

Дополнительную информацию по проектным материалам можно запросить по тел. 8 (776) 526-31-31, e-mail: tanya_ob80@mail.ru.

Замечания и предложения принимаются не позднее 3 рабочих дней до начала слушаний по электронному адресу ГУ «Управление природных ресурсов и регулирования природопользования Восточно-Казахстанской области», а на сайте <https://hearings.ndb.ecology.gov.kz>, а так же почтовый адрес: Восточно-Казахстанская область, г. Усть-Каменогорск, ул. Караг. Либенекта 19, тел.: 8 (7232) 25-72-06. e-mail: g.zhunisbekova@akim.vko.gov.kz

Хабарландыру

«Fz gold» ЖШС Қазақстан Республикасы Шығыс Қазақстан облысы Алтай ауданындағы (Қолдана участкі) 2025 жылғы 27 ақпандағы № 3195-EL лицензиясы, М-45-73-(10а-5а-13,14,15,18) Экологиядағы қатты пайдалы қабаттарды барлау жоспарына нәтижелер асерлер туралы асер жобасының мемлекеттік экологиялық сарапшысы жүргізу үшін шығыс жиналыстар түріндегі қоғамдық тыңдаулар басталғаны туралы хабарландыру.

Учаскени координаттары: 1) 49° 56' 0.0" с.е., 84° 22' 0.0" ш.б.; 2) 49° 58' 0.0" с.е., 84° 22' 0.0" ш.б.; 3) 49° 58' 0.0" с.е., 84° 25' 0.0" ш.б.; 4) 49° 57' 0.0" с.е., 84° 25' 0.0" ш.б.; 5) 49° 57' 0.0" с.е., 84° 23' 0.0" ш.б.; 6) 49° 56' 0.0" с.е., 84° 23' 0.0" ш.б.

Ауданды асер етуі мүмкін және ауданды қоғамдық тыңдаулар өткізілетін ақпараттық-аумақтық бөліктерін тізбесті:

1) Шығыс Қазақстан облысы, Алтай ауданы, Малеевка ауылдық округі, Малеевка ауылы (49°49'30" с.е. 84°16'00" ш.б.)

2) Шығыс Қазақстан облысы, Алтай ауданы, Малеевка ауылдық округі, Путинцево ауылы (49°51'35" с.е. 84°19'54" ш.б.)

Қоғамдық тыңдаулар 2025 жылғы 04 сәуірде сағат 14:00-де, Шығыс Қазақстан облысы, Алтай ауданы, Малеевка ауылдық округі, Малеевка ауылы, Малеевка көшесі, 2 қабатта өткізіледі бойынша өтеді.

Путинцево ауылының тұрғындары қоғамдық тыңдаулар ететін мекенжай бойынша ұсынылған жоба материалдарын талқылауға қатысуға шақырамыз.

Zoom платформасындағы тыңдауларға қатысу үшін оқшау қосымшаға сілтеме:

<https://us06web.zoom.us/j/3467453931?pwd=QWFnOGVpckpMTm00TDVhR0lFeXZkdz09&omn=84224739645>

Конференция идентификаторы: 346 745 3931. Құпия код: YG6DK.

Талқылау берілуін директестері: "Fz gold" ЖШС, 020000, Қазақстан Республикасы, Акмола облысы, Ковшетау к., Маяк саяжай кооперативі, Фруктовок көшесі, 167 үйде, БПН 240940031115, баспасы: Тоғай Г. Байланыс: тел+7 705 573 04 18, электрондық пошта: 121258022@qq.com.

Әзірлеуші мәліметтері: ЖШ "ПроекоКонсалт", ҚР, Караганда к., Н.Назарбаев к., 4-үй, (БПН: 111.1.0.0), 104-оф, өкілі: Обжорина Т.Н., Байланыс телефондары: тел.8 (776) 526-31-31, электрондық пошта: tanya_ob80@mail.ru.

Қоғамдық тыңдау материалдарымен сайтта танысуға болмай <https://hearings.ndb.ecology.gov.kz> "ақпараттық тыңдаулар" бөлімінде және <https://www.gov.kz/normaleket/entities/vko-tabiga?lang=kk> "қоғамдық тыңдаулар" бөлімінде.

Жобаның материалдар бойынша қосымша ақпаратты 8 (776) 526-31-31, e-mail: tanya_ob80@mail.ru.

Ескертулер мен ұсыныстар "Шығыс Қазақстан облысының Табиғи ресурстар және табиғат пайдалануын реттеу басқармасы" ММ электрондық мемлекеттік бойынша тыңдау басталғанға дейін 3 жұмыс күнінен кейінгі келісілген қабатта, және сайтта <https://hearings.ndb.ecology.gov.kz>, сінділ-к. пошта: мекенжайы: Шығыс Қазақстан облысы, Ақмола облысы, Караг. Либенекта 19, тел.: 8 (7232) 25-72-06, электрондық пошта: g.zhunisbekova@akim.vko.gov.kz.

16:06:45

24.07.2025г

Доклад
к общественным слушаниям по проекту Отчет о возможных воздействиях
к Плану разведки твердых полезных ископаемых на блоках М-45-73-(10в-
5а-13,14,15,18) (участок Козлуша) в районе Алтай Восточно-Казахстанской
области Республики Казахстан.

Добрый день, уважаемые участники общественных слушаний!

Меня зовут _____, я являюсь представителем проектной организации ИП «ПроЭкоКонсалт».

Сегодня на общественные слушания представлены проектные материалы по проекту Отчет о возможных воздействиях на окружающую среду к Плану проведения операций по разведке твердых полезных ископаемых в контуре блоков М-45-73-(10в-5а-13) (частично), М-45-73-(10в-5а-14) (частично), М-45-73-(10в-5а-15) (частично), М-45-73-(10в-5а-18) (частично). в пределах листа М-45-73-Б (участок Козлуша), в районе Алтай Восточно-Казахстанской области на 2025-2030 гг. (Лицензия №3195-ЕЛ от 27 февраля 2025 г.)

Территория проектируемых работ – на участке «Козлуша» в контуре 4 блоков: М-45-73-(10в-5а-13,14,15,18) в пределах листа М-45-73-Б. Площадь находится в районе Алтай Восточно-Казахстанской области Республики Казахстан. Кроме г. Алтай, крупными населенными пунктами в районе являются пгт. Парыгино, Тургусун, Путинцево, Лесная Пристань связаны с областным центром (г. Усть-Каменогорск) железной дорогой, остальные населенные пункты - автомобильными, с асфальтовым покрытием, грунтовыми дорогами.

Ближайшими крупными населенными пунктами в районе являются пгт. Парыгино (22 км), Тургусун (30 км), Путинцево (7,7 км), Малеевск (13 км), Зубовск (17 км).

Санитарно-профилактических учреждений, зон отдыха, медицинских учреждений в районе проведения геологоразведочных работ нет.

Дополнительные участки, на которых могут быть обнаружены выбросы, сбросы и иные негативные воздействия кроме участка намечаемой деятельности не предвидится.

Инициатором намечаемой деятельности выступает ТОО «Fs gold». Представители компании присутствуют на слушаниях.

Планом проведения операций по разведке твердых полезных ископаемых предусматривается проведение геологоразведочных работ в пределах участка Козлуша, для выявления промышленной концентрации россыпного золота. Комплекс геологоразведочных работ на 2025-2030 гг включает: 1. подготовительный период (сбор информации, проектирование и согласование их в гос.органах), 2. полевые работы, включающие: горные работы (шурфы), опробование, геологическое обслуживание шурфов, оперативная камеральная обработка полевых материалов; 3. Лабораторно-аналитические исследования; 4. составление итогового геологического отчета с подсчетом запасов.

Все работы, сопровождающиеся эмиссиями, предусматриваются в течении только 2026 г. Полевые геологоразведочные работы планируются выполнять в период с мая по ноябрь.

Применяемое оборудование является стандартным для проведения проектируемых работ и незначительно различается только характеристиками

производительности, мощности и качества, поэтому выбор технологического оборудования производился с учетом мощности оборудования и поставленными задачами. Шурфы будут проходиться механическим способом и ручной зачисткой, одноковшовым гидравлическим экскаватором без предварительного рыхления.

Все предусмотренное к использованию оборудование является современным, что свидетельствует о его соответствии современным стандартам и нормам.

Выбор технологии по геологоразведочным работам позволяет:

- сократить эмиссий в атмосферный воздух за счет снижения времени простоя и работы оборудования «в холостую», за счет неполной загруженности применяемой техники и оборудования, а также за счет пылеподавления при выполнении земляных работ;

- исключить сброс сточных вод;

- исключить размещение отходов, образующихся при проведении геологоразведочных работ.

Площадь лицензии №3195-EL находится на территории Зырянского ЛУ – кварталах 28, 29, 38, 39, 45, 46 Леснопристанского лесничества. При проведении геологоразведочных работ на выделенной лицензионной территории вырубки или переноса древесно-кустарниковых насаждений не предусмотрено. В случае повреждения подроста древесных растений будет составлен акт с указанием площади планируемой раскорчевки и с обязательствами по рекультивации этих площадей в целях недопущения сокращения лесом покрытых площадей в КГУ «Зырянское лесное хозяйство». Химического повреждения растительности не ожидается. Кратковременное и незначительное воздействие не приведет к изменениям в растительном покрове. После завершения работ окружающая среда полностью самовосстанавливается.

Размещение полевого лагеря будет осуществляться таким образом, чтобы исключить вырубку деревьев и кустарников. По окончании горных работ снятый при подготовке площадок почвенный слой возвращается на место и площадки оставляются под самозарастание.

Снятый ПСП, будет храниться на производственной площадке и будет укрыт полиэтиленовой плёнкой, брезентом или другим материалом, пригодным для данных целей.

Как показал опыт проведения буровых работ, восстановление растительности происходит за короткий период, в течение 2-3 лет нарушенный участок полностью зарастает травами и кустарниками. Таким образом, **воздействие на растительность в период проведения геологоразведочных работ будет незначительным.**

ТОО «Fs gold» получает все необходимые согласования от уполномоченных органов для проведения работ в государственном лесном фонде в рамках Законодательства РК.

Характер воздействия, оказываемый в процессе проведения работ по разведке на представителей животного мира, следует, что шум техники и физическое присутствие людей оказывает отпугивающее действие на представителей животного мира. Следовательно, в период проведения работ

представители животного мира будут менять свои пути следования, обходя участки, на которых будут присутствовать источники воздействия.

На данном участке обитают птицы занесенные в **Красную книгу Республики Казахстан**. Отрицательное воздействие на животный мир не прогнозируется.

Мероприятия по охране растительного и животного мира находятся на согласовании с РГУ "Восточно-Казахстанская областная территориальная инспекция лесного хозяйства и животного мира» (письмо с согласованием будет приложено к проектным материалам при загрузке на государственную экологическую экспертизу).

Проектируемая деятельность не предполагает проведения строительных работ, и как следствие не предполагает изъятие земель под объекты, изменения в землеустройстве не предусмотрены. На участке «Козлуша» отсутствуют скотомогильники (биотермические ямы) и сибирязвенные захоронения

АО «Национальная геологическая служба», сообщают, что в пределах площади лицензии № 3195-EL от 27.02.2025 г., месторождения подземных вод, предназначенные для хозяйственно-питьевого водоснабжения и состоящие на Государственном учете РК по состоянию на 01.01.2024 года, **отсутствуют**.

На отведённой ТОО «Fs gold» лицензионной территории участка «Козлуша» протекают водные объекты - *руч. Без названия*. Так как лицензионная площадь находится в пределах государственного лесного фонда, установление водоохранных зон и полос не требуется.

В настоящее время ведётся работа по согласованию работ и водоохранных мероприятий с *Ертісской бассейновой инспекцией*.

Прямого воздействия на поверхностные водные объекты намечаемая деятельность не оказывает. Реализация проекта не предусматривает сбросы загрязненных стоков в водные объекты и окружающую среду. Установление туалета будет производиться на отдаленной площадке от водного объекта и гарантирует своевременное осуществление вывоза стоков туалета по договору со специализированной организацией.

Заправку передвижной техники предусматривается производить на ближайших АЗС.

Стационарная техника (бензиновый генератор) будет заправляться из пластиковых канистр с соблюдением всех необходимых мер, препятствующих проливам нефтепродуктов (в том числе использование поддонов). Т.к. работы кратковременны и все оборудование перед началом работ будет проходить тех. осмотр, поэтому вероятность выхода из строя применяемого оборудования минимальная, однако, в случае необходимости ремонт техники будет производиться на ближайших мастерских и СТО.

Риски нарушения экологических нормативов минимальны. Технология производства предприятия исключает залповые и аварийные выбросы загрязняющих веществ в атмосферу.

В соответствии с выполненной комплексной оценкой воздействия проектируемых работ на окружающую среду и здоровье населения работы по разведке, рассматриваемые настоящим проектом, по категории значимости воздействия относятся к воздействию **низкой значимости** на атмосферный

воздух, почвы и недра, поверхностные и подземные воды, растительность, животный мир.

Памятники культуры и архитектуры, охраняемые природные территории в районе участка работ отсутствуют.

В период проведения работ будут образовываться хозяйственно-бытовые сточные воды. Сброс образуемых сточных вод на рельеф местности или в водные объекты исключается, весь объем сточных вод предусмотрено собирать в герметичные емкости и передавать сторонней организации, поэтому установление нормативов ПДС не производится. Так же для временного хранения отходов используются специальные контейнеры, установленные на оборудованных площадках. Весь перечень образующихся отходов в полном объеме передается сторонним организациям на договорных условиях.

Применение современного оборудования и существующая система контроля производственных процессов позволяют предупредить возникновение каких-либо аварийных ситуаций при осуществлении проектируемой деятельности и сводят вероятность экологического риска и риска для здоровья населения, рассматриваемого района размещения объекта, к минимуму.

Строгое соблюдение правил противопожарной безопасности способно исключить возникновение пожаров.

Возможных необратимых воздействий намечаемой деятельности на окружающую среду не ожидается.

По завершению работ, связанных с перемещением грунта, будут проведены работы по рекультивации земель. Территория будет приводиться в безопасное, стабильное состояние, позволяющее природной среде полностью самовосстанавливаться.

Благодарю за внимание, у меня все!

Ашық жиналыстар түріндегі қоғамдық тыңдаулар/ Общественные слушания в форме открытых собраний

- * **Өтетін күні:** 2025 жылғы 4 қыркүйек
- * **Өткізу уақыты:** сағат 14.00
- * **Өтетін орны:** Қазақстан Республикасы, Шығыс Қазақстан облысы, Алтай ауданы, Малеев ауылдық округі, Малеевка ауылы, Малеевка көшесі, ғимарат 2
- * **Дата проведения:** 4 сентября 2025 года
- * **Время проведения:** 14.00 часов
- * **Место проведения:** Восточно-Казахстанская область, в районе Алтай, Малеевский сельский округ, село Малеевка, улица Малеевская, здание 2.

Қоғамдық тыңдауларға «Қатты пайдалы қазбаларды барлау операцияларын жүргізу жоспарына қоршаған ортаға ықтимал әсерлер туралы есеп» жобасына қатысты материалдар ұсынылды. Жоба М-45-73-(10в-5а-13,14,15,18) блоктарының контурында (Козлуша учаскесі), Шығыс Қазақстан облысы Алтай ауданында 2025–2030 жылдарға арналған. (2025 жылғы 27 ақпанда берілген №3195-ЕЛ лицензиясы)

На общественные слушания представлены материалы по проекту Отчет о возможных воздействиях на окружающую среду к Плану проведения операций по разведке твердых полезных ископаемых в контуре блоков М-45-73-(10в-5а-13,14,15,18) (участок Козлуша), в Алтайском районе Восточно-Казахстанской области на 2025-2030 гг. (Лицензия №3195-ЕЛ от 27 февраля 2025 г.)

**Жоспарланған қызметтің бастамашысы/Инициатор
намечаемой деятельности:**

ТОО «Fs gold» БИН: 240940031115

Заңды мекен-жайы/Юридический адрес:

**Республика Казахстан, 020000, Акмолинская область, город Кокшетау,
дачный кооператив Маяк, ул. Фруктовая, д. 167.**

Бірінші басшы/Первый руководитель: Токен Гульнар

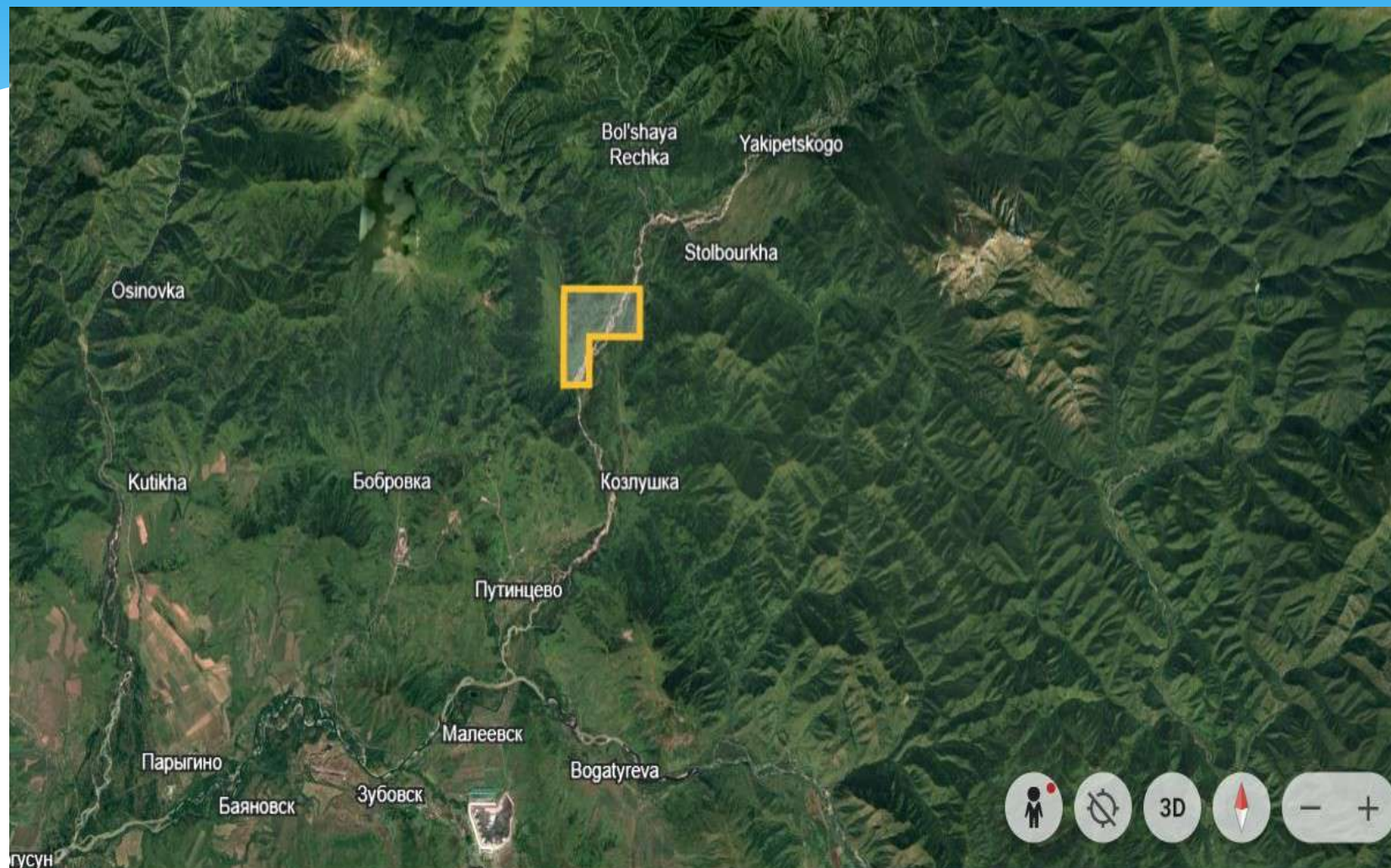
Жалпы мәліметтер

- * Барлау учаскесі әкімшілік тұрғыда Қазақстан Республикасы Шығыс Қазақстан облысы Алтай ауданында орналасқан. Ауданға жақын орналасқан ірі елді мекендер: Парыгино кенті (22 км), Тұрғысын (30 км), Путинцево (7,7 км), Малеевск (13 км), Зубовск (17 км).
- * Лицензиялық алаң №3195-EL – 887 га.
- * «Козлуша» учаскесі мемлекеттік орман қоры аумағында орналасқан — КММ «Зырян орман шаруашылығы» Леснопристан орманшылығының 28, 29, 38, 39, 45 және 46 кварталдарында. «Fs gold» ЖШС мемлекеттік орман қорында жұмыстар жүргізу үшін Қазақстан Республикасының заңнамасына сәйкес уәкілетті органдардан барлық қажетті келісімдерді алады.
- * Лицензиялық аумақта геологиялық барлау жұмыстарын жүргізу кезінде ағаш-бұта өсімдіктерін кесу немесе көшіру қарастырылмаған.
- * Бұл учаскеде Қазақстан Республикасының Қызыл кітабына енгізілген құстар мекендейді. Жануарлар дүниесіне теріс әсері болжанбайды.
- * «Козлуша» учаскесінде мал қорымдары мен сібір жарасының көмінділері жоқ.
- * «Fs gold» ЖШС-не берілген «Козлуша» учаскесінің лицензиялық аумағында су нысандары — аты жоқ бұлақ ағып өтеді. Лицензиялық алаң мемлекеттік орман қорының аумағында орналасқандықтан, су қорғау аймақтары мен жолақтарын белгілеу талап етілмейді.
- * 27.02.2025 ж. берілген №3195-EL лицензиялық аумағында 01.01.2024 ж. жағдайы бойынша Қазақстан Республикасының мемлекеттік есебінде тұрған шаруашылық-ауыз суға арналған жерасты суларының кен орындары жоқ.
- * Техникалық қажеттіліктерге су арнайы су пайдалануға рұқсаты бар кәсіпорындардан ғана алынады.
- * Ішуге арналған су — сатып алынған бөтелкедегі ауыз суды жеткізу есебінен қамтамасыз етіледі.

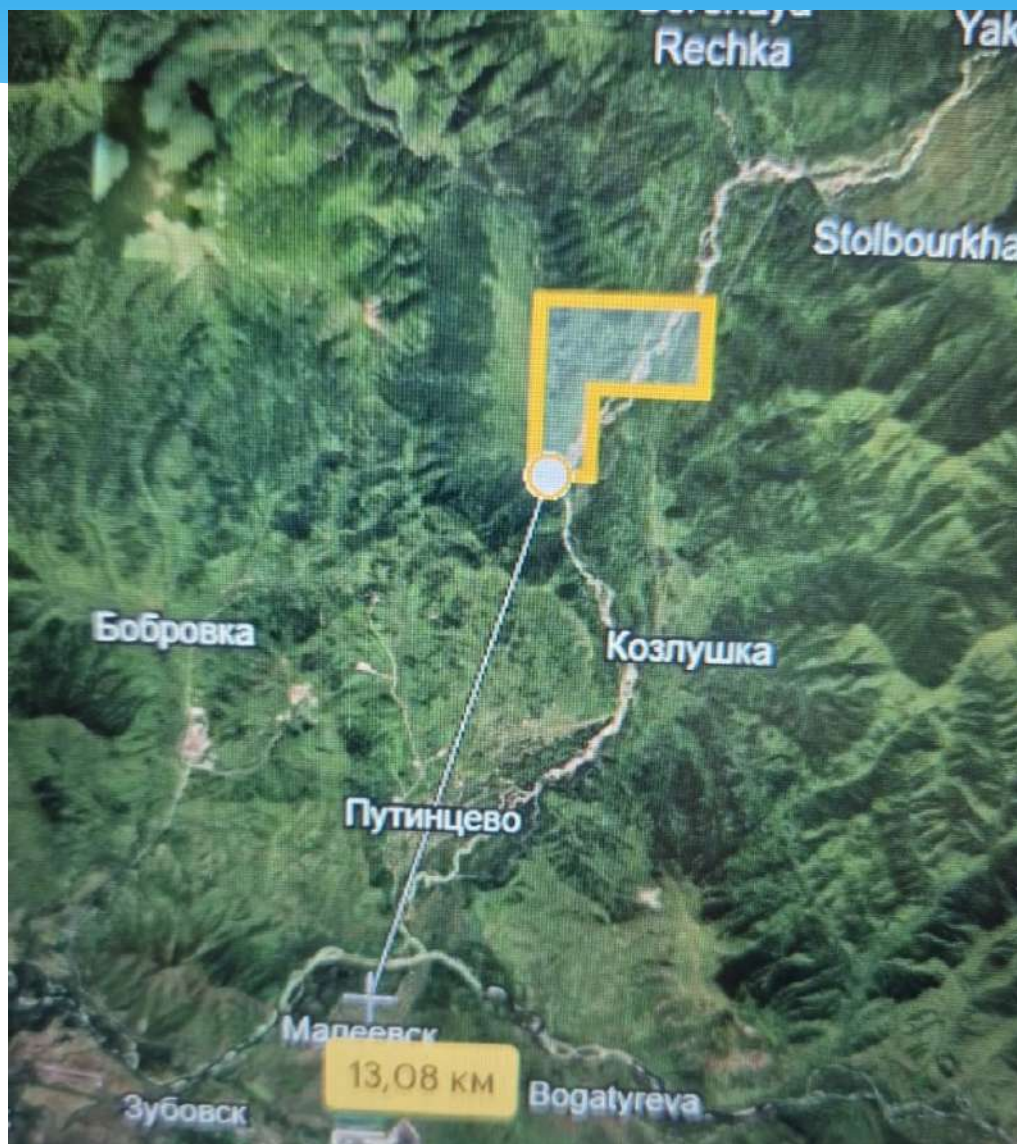
Общие сведения

- * Участок разведки административно расположен в районе Алтай Восточно-Казахстанской области Республики Казахстан. Наиболее крупным населенным пунктом в районе являются пгт. Парыгино (22 км), Тургусун (30 км), Путинцево (7,7 км), Малеевск (13 км), Зубовск (17 км).
- * Лицензионная площадь (№3195-EL) – 887 га;
- * Участок «Козлуша» расположен на территории государственного лесного фонда – кварталах 28, 29, 38, 39, 45, 46 Леснопристанского лесничества КГУ «Зырянское лесное хозяйство». ТОО «Fs gold» получает **все необходимые согласования** от уполномоченных органов для проведения работ в государственном лесном фонде в рамках Законодательства РК;
- * При проведении геологоразведочных работ на выделенной лицензионной территории вырубки или переноса древесно-кустарниковых насаждений не предусмотрено;
- * На данном участке обитают птицы занесенные в **Красную книгу РК**. Отрицательное воздействие на животный мир не прогнозируется;
- * На участке «Козлуша» **отсутствуют скотомогильники и сибирязвенные захоронения**;
- * На отведённой ТОО «Fs gold» лицензионной территории участка «Козлуша» протекают водные объекты - руч.Без названия. Так как лицензионная площадь находится в пределах государственного лесного фонда, **установление водоохраных зон и полос не требуется**;
- * В пределах площади лицензии № 3195-EL от 27.02.2025 г., **месторождения подземных вод**, предназначенные для хозяйственно-питьевого водоснабжения и состоящие на Государственном учете РК по состоянию на 01.01.2024 года, **отсутствуют**;
- * Вода на **технические нужды** будет осуществляться исключительно от предприятий, имеющих **разрешение на специальное водопользование**;
- * Вода на **питьевые нужды** привозная за счет доставки покупной питьевой бутилированной воды.

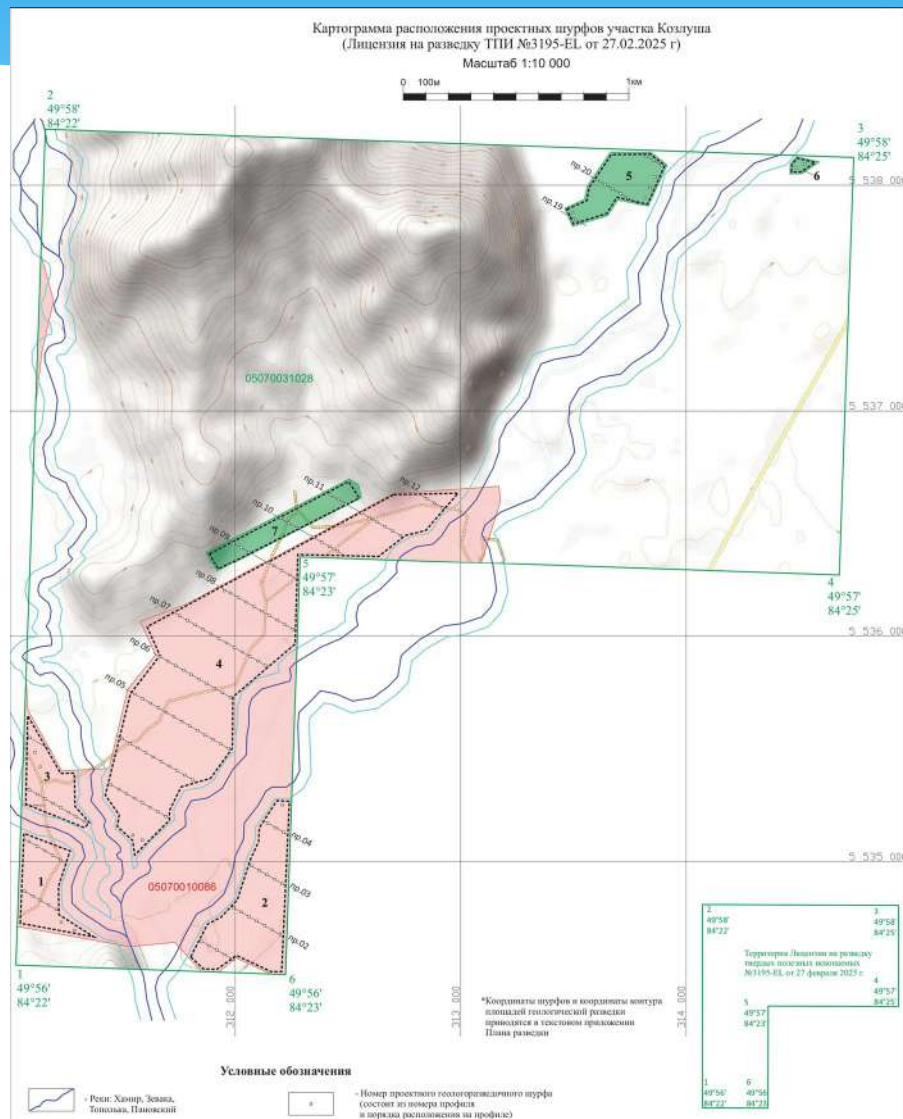
Территорияға шолу картасы/Обзорная карта территории



Кәсіпорынның тұрғын аймаққа қатысты орналасуы/ Расположение предприятия относительно жилой зоны



Кәсіпорынның су объектілері қатысты орналасуы/ Расположение предприятия относительно водных объектов



Рұқсат етілген шығарындылар нормативтері (РЕШН)/ Нормативы допустимых выбросов (НДВ)

На площади разведки проектируется 4 источника выбросов ЗВ: выемка канав, работа спец техники и бензиновый генератор.

2025-2030 жылға арналған шығарындылар (көздері Источники выбросов на 2025-2030 год)

- * **Количество:** 4 источника
- * **Тип:** организованный и неорганизованные
- * **Наименование основных выбросов загрязняющих веществ:**
 - углерод оксид (класс опасности 4),
 - азота (IV) диоксид (класс опасности 2),
 - углерод (класс опасности 3),
 - сера диоксид (класс опасности 3),
 - углеводороды (класс опасности 4),
 - пыль неорганическая: 70-20% двуокиси кремния (класс опасности 3),
 - бензин (класс опасности -3),
 - оксид (II) азота (класс опасности 3).

2025-2030 жылға арналған шығарындылар көлемі (Объемы выбросов на 2025-2030 год)

- * 2025 г. – 0 т/год
- * 2026 г. – 0,008656446 т/год
- * 2027 г. - 0 т/год
- * 2028 г. - 0 т/год
- * 2029 г. - 0 т/год
- * 2030 г - 0 т/год

Өндіріс және тұтыну қалдықтары: қалдықтарды басқару бағдарламасы/ Отходы производства и потребления: Программа управления отходами (ПУО)

Таблица 1. 2025–2030 жылдарға арналған қалдықтардың сапалық және сандық көрсеткіштері/ Качественные и количественные показатели отходов на 2025-2030год

Көрсеткіштердің атауы / Наименование показателей	Көрсеткіштің мәні, түзілуі т/жыл / Значение показателя, образование т/год
Қатты тұрмыстық қалдықтар (ҚТҚ). Твердо-бытовые отходы (ТБО).	0,37

Қалдықтарды түзуші оператордың қалдықтарды жіктеуі / Классификация отходов оператора, образующих отходы

Қалдық коды / Код отхода		Операция атауы Вид операции
20 03 01	Қатты тұрмыстық қалдықтар / Твердые бытовые отходы	Уақытша сақтау / Временное хранение

**«Fs gold» ЖШС 2025-2030 жылдарға арналған
қалдықтарды басқару бағдарламасының мақсатты
көрсеткіштері/Целевые показатели программы
управления отходами ТОО «Fs gold» на 2025-2030 год**

№ п/п	Көрсеткіштер атауы / Наименование показателей	Қалдықтарды басқару бағдарламасының көрсеткіштері / Показатели Программы управления отходами, тонн/год					
		Операции по восстановлению отходов оператором			Жинау және тапсыру / Сбор и передача отходов специализиров анным организациям	Қоймалау және ұзақ мерзімді сақтау/Скл адировани е и долгосрочн ое хранение	Жою / Удален ие отхо до в
		Қайта пайдалану / Повторное использование	Қайта өндеу / Перераб отка	Кәдеге жарату / Утилиза ция			
1	Қатты тұрмыстық қалдықтар /ҚТҚ Твердо-бытовые отходы (ТБО)				0,37		

Объектінің су балансы / Водный баланс объекта

Расчет водопотребления

Атауы / Наименование	Өлшем бірлігі / Ед. изм.	Адам саны, л/тәул / Кол-во чел., л/д	норма	1 адамға нормасы, м³/тәул / Норма м³/сутки на 1 чел.	Күн саны / Кол-во дней	м³/жыл / м³/год
1.Тұрмыстық және ауыз су қажеттілігі / Хоз.-питьевые нужды 2026ж\2026г						
Тұрмыстық және ауыз су қажеттілігі / Хоз.-питьевые нужды	литр /литр	10 чел	25 адам / 25 чел	0,025	180	45
Технические нужды 2026г.						
Жер жұмыстары кезінде суару / Орошение при земляных работах с целью пылеподавление				10 м³/тәул 10 м³/сут.	90	900

Өндіріс / Производство	Барлығы / Всего	Су тұтыну, м³/жыл / Водопотребление, м³/год					
		Өндірістік қажеттіліктерге / На производственные нужды				Өндірістік қажеттіліктерге / На производственн ые нужды	Қайтарым сыз тұтыну / Безвозвратное потреблен ие
		Жаңа су / Свежая		айналымдағы су оборотная	Повторно используемая		
		всего	Вт.ч питьевого кач-ва				
Геологиялық барлау жұмыстары / Проведение геологоразведочных работ		2025г					
		945	45	0	0	45	900
	Барлығы Итого	945	45	0	0	45	900
		2026г					
	Барлығы итога						

Объектінің су балансы / Водный баланс объекта

Водопотребление, м³/год				
Барлығы / Всего	Қайта пайдаланылатын ағынды су көлемі / Объем сточной воды повторно используемых	Өндірістік ағынды сулар / Производственные сточные воды	Тұрмыстық ағынды сулар / Хозяйственно- бытовые сточные воды	Ескерту (қалдықсыз тұтыну көлемі көрсетілген) / Примечание (указан объем безвозвратного водопотребления))
2025 жыл / 2025 год				
2026 жыл / 2026 год				
45	0	0	45	900
2027–2030 жылдар / 2027–2030 годы				

Өндірістік экологиялық бақылау бағдарламасы/Программа производственного экологического контроля (ПЭК)

- * Ұйымдастырылған және ұйымдастырылмаған көздерде бақылаудың есептік (баланстық) әдісі айқындалған.
- * Бақылау нәтижелері экологиялық бақылау бағдарламасы бойынша есепке жинақталады және электрондық портал арқылы уәкілетті органға ұсынылады <https://iec.ndbecology.gov.kz/>
- * На организованных и неорганизованных источниках определен расчетный (балансовый) метод контроля.
- * Результаты контроля будут сведены в отчет по программе экологического контроля и представлен в уполномоченный орган по средством электронного портала <https://iec.ndbecology.gov.kz/>

Қоршаған ортаны қорғау жөніндегі іс-шаралар жоспары/ План мероприятий по охране окружающей среды (ППМ)

* Іс-шаралар жоспарының бөлімдері

* (Разделы плана мероприятий)





Баршаңызға рахмет!
Всем спасибо за внимание!

**Сводная таблица замечаний и предложений,
получено до и во время проведения общественных слушаний**

№ пп	Замечания и предложения участников (фамилия, имя и отчество (при наличии) участника, должность, наименование представляемой организации)	Ответы на замечания и предложения (фамилия, имя и отчество (при наличии) отвечающего, должность, наименование представляемой организации)	Примечание (снятое замечание или предложение)
1	2	3	4
1	Кононова Т.В- учитель КГУ «Лесноприст.средняя школа»: Река не будет тронута? Не будет загрязняться?	Крылова А.Г- юрист ТОО «Fs gold»: Если говорить о разведочных работах то они не предполагают серьезную работу, это не буровзрывные способы. В самой реке добычи или разведки не предусматривается. Это вдоль рек но реку это не затрагивает. Ертисская бассейновая инспекция они согласовывают водоохранную зону, которую нельзя преодолеть недропользователю. И разведочные работы предполагают наличие достаточного полезного ископаемого, которые в будущем могут позволить свершить добычу или нет. Зависит оттого какие будут протокола испытания у геологов, после проведения полевых работ в 2026 году.	Снято
2	Кононова Т.В учитель КГУ «Лесноприст.средняя школа»: Этот проект рассчитан до 2030 года?	Крылова А.Г- юрист ТОО «Fs gold»: Лицензия на разведку выдается на 6 лет. В данном случае это рассыпное золото.Возможно ее могут сдать раньше если показатели полезного ископаемого будут недостаточно для того чтобы вкладывать деньги в разведку и дальнейшую добычу. То что мы проектируем это все требуют финансовые затраты со стороны недропользователя. Если разведка покажет что там есть полезные ископаемые, которые позволять выполнить работу, проекты, привлечь на работу достаточное количество рабочей силы и соответственно все затраты понести, тогда можно будет перейти на добычу при согласовании с Министерством промышленности и строительства. Только после того как будет проведена разведка, после этих действий. Может это будет через 3 года а может и через 6 лет. Это все покажет после полевых работ.	Снято
3	Килибаев Б.А- инженер КГУ «Зыряновское лесное хозяйство»: Все работы вызывают все работы провести в рамках действующих нормативных актов и как лесной фонд, соблюдать правила пожарной безопасности. Вам нужно согласовать сколько человек будет работать и сколько будет пожарного инвентаря. Надо обратиться к нам. Есть правила пожарной безопасности. Белоглазова Т.А- инженер КГУ «Зыряновское лесное хозяйство»: Когда они получать постановление от акима области на разрешение, потом в договоре все будем прописывать и показывать.	Крылова А.Г- юрист ТОО «Fs gold»: Если нам разрешать то мы придем к вам за лесным билетом на разведку. Если мы преодолеем проектные документы бассейновой инспекции, лесной территориальной инспекции областной города Усть-Каменогорск, только после этого придем к вам, для того чтобы получить соответствующие документы и когда начнем приступать к работам, будем с вами сотрудничать, потому что должен быть план мероприятия, которые должны проводить в период проведения полевых работ, если это затрагивает интересы , когда есть пожароопасные временные промежутки в летний период времени. В этом случае вы будете нам помогать в плане инструктажа.	Снято



Справка


в здании села Малеевск по адресу: улица Малеевская, здание 2 отсутствует стабильное подключение к интернету.

В связи с этим подключение к ZOOM платформе не было возможным при проведении общественных слушаний ТОО «Fs gold» в 14:00 и ТОО «Gl gold» в 15:00- 4 сентября 2025 года.

Аким Малеевского сельского округа



Б. Исаев



**Руководителю Управления
природных ресурсов и
регулирования
природопользования ВКО**

1. Общественные слушания по проекту Отчет о возможных воздействиях к Плану разведки твердых полезных ископаемых на блоках М-45-73(10в-5а-13, 14, 15, 18) (участок Козлушка) районе Алтай Восточно-Казахстанской области Республики Казахстан.

Слушания планируется: 04 сентября 2025 года в 14:00, по адресу – Восточно-Казахстанская область район Алтай, Малеевский сельский округ, село Малеевск, улица Малеевская, здание 2.

2. Общественные слушания по проекту Отчет о возможных воздействиях к Плану разведки твердых полезных ископаемых на блоках М-45-73(10в-5а-10), М-45-73 (10в-5б-1, 2, 6) (участок Столбоуха) районе Алтай Восточно-Казахстанской области Республики Казахстан.

Слушания планируется: 04 сентября 2025 года в 15:00, по адресу – Восточно-Казахстанская область район Алтай, Малеевский сельский округ, село Малеевск, улица Малеевская, здание 2.

3. Общественные слушания проводятся под председательством Исаева Бахыта Ораловича.

Аким Малеевского сельского округа



Б.Исаев